

ИЗВЕЩЕНИЕ

Администрация Надеждинского муниципального района информирует о возможности предоставления земельного участка, из земель сельскохозяйственного назначения, находящегося в государственной или муниципальной собственности, в аренду на срок до 5 лет сельскохозяйственным организациям, получающим государственную поддержку в сфере развития сельского хозяйства, для ведения сельского хозяйства или осуществления иной связанной с сельскохозяйственным производством деятельности, в кадастровом квартале 25:10:010101, площадью 392 944 кв. м, расположенного по адресу (местоположение): установлено относительно ориентира, расположенного за пределами участка. Ориентир жилой дом. Участок находится примерно в 1250 м по направлению на юго-восток от ориентира. Почтовый адрес ориентира: Приморский край, Надеждинский район, п. Городечный, в районе ул. Овражная, д. 37, цель использования - растениеводство.

В соответствии со статьей 39.18 Земельного кодекса Российской Федерации крестьянские (фермерские) хозяйства, заинтересованные в предоставлении земельного участка для растениеводства, в течение тридцати дней со дня опубликования и размещения настоящего извещения вправе подать заявление о намерении участвовать в аукционе на право заключения договора аренды земельного участка.

Данное извещение будет опубликовано на официальном сайте администрации Надеждинского муниципального района (<https://nadezhdinsky.gosuslugi.ru/>), на сайте торгов Российской Федерации в сети «Интернет» (www.torgi.gov.ru), с приложением бланка заявления о намерении участвовать в аукционе.

Дата окончания приема заявлений: 19.05.2024.

Арендодатель земельного участка – Администрация Надеждинского муниципального района. Место нахождения: 692481, Приморский край, Надеждинский район, с. Вольно-Надеждинское, ул. Пушкина, д.59А. Контактный телефон: 8-(42334)-2-01-31.

Заявления граждан и крестьянских (фермерских) хозяйств о намерении участвовать в аукционе направляются в уполномоченный орган заявителем по его выбору:

- лично (или через представителя по доверенности) в письменной форме путем обращения в Администрацию Надеждинского муниципального района по адресу: 692481, Приморский край, Надеждинский район, с. Вольно-Надеждинское, ул. Пушкина, д.59А, в рабочие дни с 08.45 до 13.00 и с 14.00 до 17.00, по пятницам и предпраздничным дням с 08.45 до 13.00 и с 14.00 до 16.00;

- посредством почтовой связи на бумажном носителе путем направления заявления на почтовый адрес: 692481, Приморский край, Надеждинский район, с. Вольно-Надеждинское, ул. Пушкина, д.59А, (Администрация Надеждинского муниципального района);

- в форме электронного документа с использованием информационно-телекоммуникационной сети «Интернет» путем направления извещения по электронной почте на адрес: priemnaya@nadezhdinsky.ru. Заявление в форме электронного документа подписывается по выбору заявителя электронной подписью заявителя (представителя заявителя) либо усиленной квалифицированной электронной подписью заявителя (представителя заявителя).




Ознакомиться со схемой расположения земельного участка на кадастровом плане территории возможно по адресу: 692481, Приморский край, Надеждинский район, с. Вольно-Надеждинское, ул. Пушкина, д. 34А, 2 этаж, актовый зал, в рабочие дни с 09.00 до 13.00 и с 14.00 до 17.00 (местного времени), по пятницам и предпраздничным дням с 09.00 до 13.00 и с 14.00 до 16.00. Контактный телефон: 8-(42334)-2-01-31.

Адрес (местоположение) земельного участка:
Местоположение установлено относительно ориентира, расположенного за пределами участка. Ориентир жилой дом. Участок находится примерно в 1250 м по направлению на юго-восток от ориентира. Почтовый адрес ориентира: Приморский край, Надеждинский район, п. Городечный, в районе ул. Овражная, д. 37



Система координат: МСК 25, зона 1
Масштаб 1:10000

Условные обозначения:

-  - граница образуемого земельного участка, площадью 392 944 кв.м
-  - граница учтенного земельного участка;
-  - граница территориальной зоны;
- CX 5** - обозначение территориальной зоны
- 25:10:010101** - номер кадастрового квартала
- 25:10:010101:365** - кадастровый номер исходного земельного участка по сведениям ЕГРН