

ИЗВЕЩЕНИЕ

Администрация Надеждинского муниципального района информирует о возможности предоставления в аренду земельного участка в кадастровом квартале 25:10:180003, площадью 884 кв. м, расположенного по адресу (местоположение): Приморский край, Надеждинский район, с. Вольно-Надеждинское, ул. Геологов, в районе д.19, цель использования – индивидуальное жилищное строительство.

В соответствии со статьей 39.18 Земельного кодекса Российской Федерации граждане, заинтересованные в предоставлении земельного участка для индивидуального жилищного строительства, в течение тридцати дней со дня опубликования и размещения настоящего извещения вправе подать заявление о намерении участвовать в аукционе на право заключения договора аренды земельного участка.

Данное извещение публикуется на официальном сайте администрации Надеждинского муниципального района (<https://nadezhdinsky.gosuslugi.ru/>), на сайте торгов Российской Федерации в сети «Интернет» (www.torgi.gov.ru) с приложением бланка заявления о намерении участвовать в аукционе, а также в районной газете «Трудовая Слава».

Дата окончания приема заявлений: 19.05.2024.

Правообладатель земельного участка – Администрация Надеждинского муниципального района. Место нахождения: 692481, Приморский край, Надеждинский район, с. Вольно-Надеждинское, ул. Пушкина, д.59А. Контактный телефон: 8-(42334)-2-01-31.

Заявления граждан о намерении участвовать в аукционе направляются в уполномоченный орган заявителем по его выбору:

- лично (или через представителя по доверенности) в письменной форме путем обращения в Администрацию Надеждинского муниципального района по адресу: 692481, Приморский край, Надеждинский район, с. Вольно-Надеждинское, ул. Пушкина, д.59А, в рабочие дни с 08.45 до 13.00 и с 14.00 до 17.00, по пятницам и предпраздничным дням с 08.45 до 13.00 и с 14.00 до 16.00;

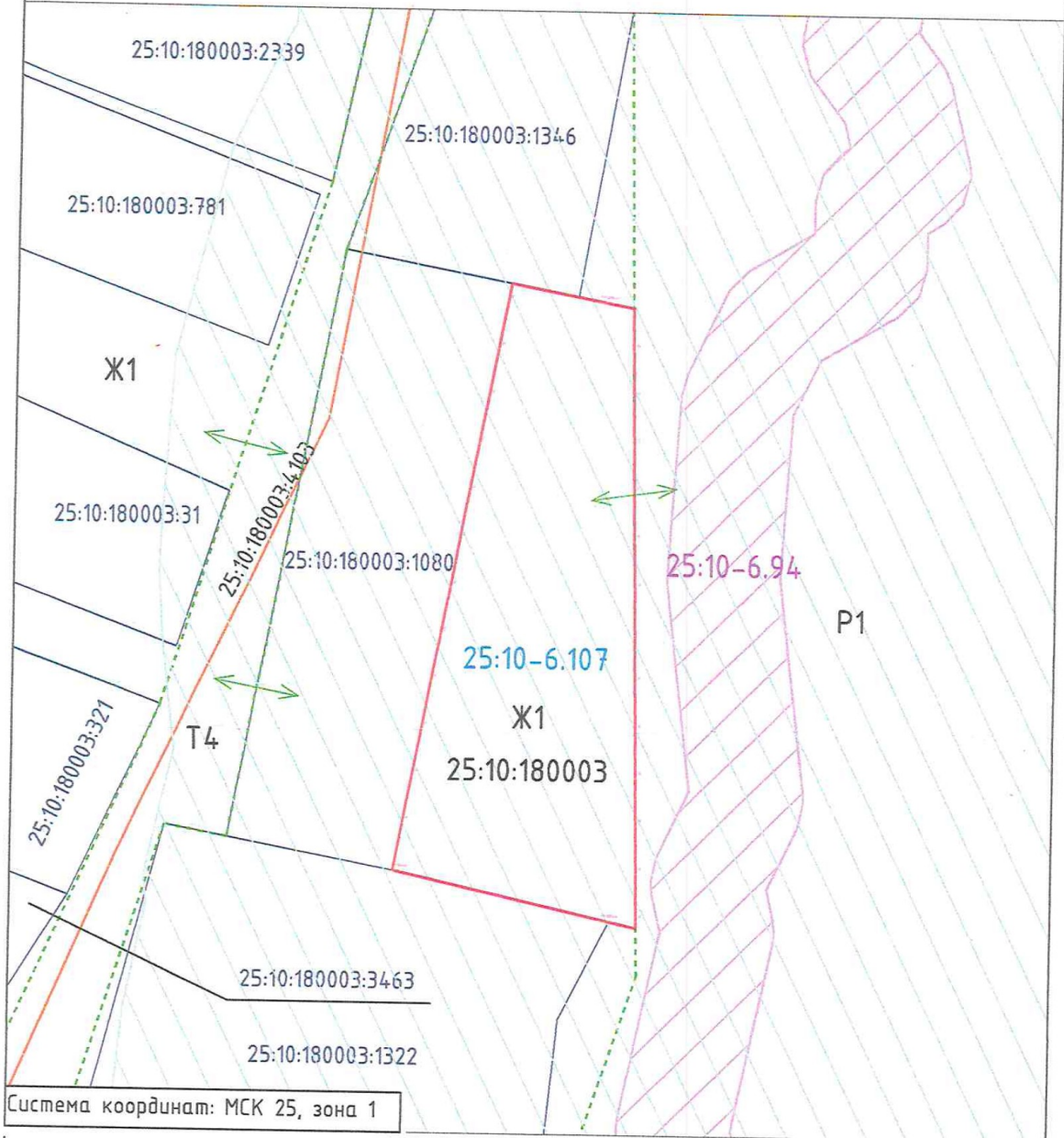
- посредством почтовой связи на бумажном носителе путем направления заявления на почтовый адрес: 692481, Приморский край, Надеждинский район, с. Вольно-Надеждинское, ул. Пушкина, д.59А, (Администрация Надеждинского муниципального района);

- в форме электронного документа с использованием информационно-телекоммуникационной сети «Интернет» путем направления извещения по электронной почте на адрес: priemnaya@nadezhdinsky.ru. Заявление в форме


электронного документа подписывается по выбору заявителя электронной подписью заявителя (представителя заявителя) либо усиленной квалифицированной электронной подписью заявителя (представителя заявителя).


Ознакомиться со схемой расположения земельного участка на кадастровом плане территории возможно по адресу: 692481, Приморский край, Надеждинский район, с. Вольно-Надеждинское, ул. Пушкина, д. 34А, 2 этаж, актовый зал, в рабочие дни с 09.00 до 13.00 и с 14.00 до 17.00 (местного времени), по пятницам и предпраздничным дням с 09.00 до 13.00 и с 14.00 до 16.00. Контактный телефон: 8-(42334)-2-01-31.

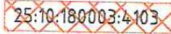
Адрес (Местоположение):
Приморский край, Надеждинский район, ул. Геологов, д. 19

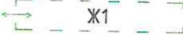


Условные обозначения:

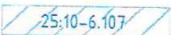
 - граница образуемого земельного участка площадью 884 кв. м

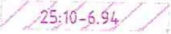
 25:10:180003:1080 - граница и кадастровый номер земельного участка, стоящего на ГКУ

 25:10:180003:4103 - граница и кадастровый номер объекта капитального строительства, стоящего на ГКУ

 Ж1 - границы и обозначение территориальных зон

25:10:180003 - номер кадастрового квартала

 25:10-6.107 - Территория, попадающая в водоохранную зону (Обз)

 25:10-6.94 - Береговая полоса водных объектов общего пользования (Обп)