МИНИСТЕРСТВО ИМУЩЕСТВЕННЫХ И ЗЕМЕЛЬНЫХ ОТНОШЕНИЙ ПРИМОРСКОГО КРАЯ

РАСПОРЯЖЕНИЕ

06 февраля 2026 года 14-рс

г. Владивосток № _____

Об установлении публичного сервитута в целях эксплуатации объекта электросетевого хозяйства ВЛ 110 «АТЭЦ - Уссурийск 1»

В соответствии с главой V.7 Земельного кодекса Российской Федерации, со статьёй 3.6 Федерального закона от 25 октября 2001 года № 137-ФЗ «О введении в действие Земельного кодекса Российской Федерации», на основании ходатайств акционерного общества «Дальневосточная распределительная сетевая компания» от 01 ноября 2025 года, от 19 декабря 2025 года (далее – АО «ДРСК»)

1. Установить публичный сервитут, общей площадью 2846728 кв. м, в интересах АО «ДРСК» (ОГРН 1052800111308, ИНН 2801108200) в целях эксплуатации объекта электросетевого хозяйства ВЛ 110 «АТЭЦ - Уссурийск 1» в отношении:

1.1. Части земельного участка с кадастровым номером 25:34:017601:7 общей площадью 63542 кв. м, имеющего местоположение: установлено относительно ориентира, расположенного в границах участка. Ориентир здание - ремонтно-эксплуатационный пункт Уссурийск. Почтовый адрес ориентира: край Приморский, г. Уссурийск, ул. Владивостокское шоссе, дом 28-В;

1.2. Части земельного участка с кадастровым номером 25:34:017602:3737 общей площадью 923 кв. м, имеющего местоположение: установлено относительно ориентира, расположенного за пределами участка. Ориентир многоквартирный жилой дом. Участок находится примерно

в 50 м, по направлению на северо-восток от ориентира. Почтовый адрес ориентира: Приморский край, г. Уссурийск, ул. Владивостокское шоссе, 119;

1.3. Части земельного участка с кадастровым номером 25:34:017602:16 общей площадью 2959 кв. м, имеющего местоположение: установлено относительно ориентира, расположенного в границах участка. Почтовый адрес ориентира: край Приморский, г. Уссурийск, ул. Владивостокское шоссе, дом 119-В;

1.4. Части земельного участка с кадастровым номером 25:34:017602:17 общей площадью 3800 кв. м, имеющего местоположение: установлено относительно ориентира, расположенного в границах участка. Почтовый адрес ориентира: край Приморский, г. Уссурийск, ул. Владивостокское шоссе, дом 93;

1.5. Части земельного участка с кадастровым номером 25:34:017602:955 общей площадью 3329 кв. м, имеющего местоположение: установлено относительно ориентира, расположенного в границах участка. Ориентир пятиэтажный жилой дом. Почтовый адрес ориентира: край Приморский, г. Уссурийск, ул. Владивостокское шоссе, дом 119-А;

1.6. Части земельного участка с кадастровым номером 25:34:017602:57 общей площадью 8658 кв. м, имеющего местоположение: установлено относительно ориентира, расположенного в границах участка. Ориентир 2-х этажный жилой дом. Почтовый адрес ориентира: Приморский край, г. Уссурийск, ул. Владивостокское шоссе, дом 119-Б;

1.7. Части земельного участка с кадастровым номером 25:34:017602:4321 общей площадью 174 кв. м, имеющего местоположение: установлено относительно ориентира, расположенного в границах участка. Ориентир здание ГСК "Градо-1". Почтовый адрес ориентира: Приморский край, г. Уссурийск, ул. Угловая 63/1;

1.8. Части земельного участка с кадастровым номером 25:34:017602:4488 общей площадью 46 кв. м, имеющего местоположение: установлено относительно ориентира, расположенного в границах участка. Почтовый адрес ориентира: Приморский край, Уссурийский городской округ, г. Уссурийск, ул. Угловая, зд. 63/1, бокс 40-41;

1.9. Части земельного участка с кадастровым номером 25:34:017602:4351 общей площадью 22 кв. м, имеющего местоположение: Приморский край, г. Уссурийск, ул. Угловая, д. 63/1, бокс № 25;

1.10. Части земельного участка с кадастровым номером 25:34:017602:4344 общей площадью 22 кв. м, имеющего местоположение: Приморский край, г. Уссурийск, ул. Угловая, 63/1, бокс № 27;

1.11. Части земельного участка с кадастровым номером 25:34:017602:4308 общей площадью 22 кв. м, имеющего местоположение: Приморский край, г. Уссурийск, ул. Угловая, 63/1, бокс № 28;

1.12. Части земельного участка с кадастровым номером 25:34:017602:4527 общей площадью 24 кв. м, имеющего местоположение: установлено относительно ориентира, расположенного в границах участка. Почтовый адрес ориентира: Приморский край, г. Уссурийск, ул. Угловая, д. 63/1, бокс 34;

1.13. Части земельного участка с кадастровым номером 25:34:017602:4443 общей площадью 21 кв. м, имеющего местоположение: установлено относительно ориентира, расположенного в границах участка. Почтовый адрес ориентира: Приморский край, г. Уссурийск, ул. Угловая, д. 63/1, бокс № 30;

1.14. Части земельного участка с кадастровым номером 25:34:017602:4327 общей площадью 23 кв. м, имеющего местоположение: Приморский край, г. Уссурийск, ул. Угловая 63/1, бокс № 31;

1.15. Части земельного участка с кадастровым номером 25:34:017602:4338 общей площадью 23 кв. м, имеющего местоположение: Приморский край, г. Уссурийск, ул. Угловая, 63/1, бокс № 32;

1.16. Части земельного участка с кадастровым номером 25:34:017602:4317 общей площадью 23 кв. м, имеющего местоположение: Приморский край, г. Уссурийск, ул. Угловая, д. 63/1, бокс № 16;

1.17. Части земельного участка с кадастровым номером 25:34:017602:4418 общей площадью 27 кв. м, имеющего местоположение: установлено относительно ориентира, расположенного в границах участка.

Почтовый адрес ориентира: Приморский край, г. Уссурийск, ул. Угловая, 63/1, бокс № 4;

1.18. Части земельного участка с кадастровым номером 25:34:017602:4312 общей площадью 22 кв. м, имеющего местоположение: Приморский край, г. Уссурийск, ул.Угловая, д. 63/1, бокс № 15;

1.19. Части земельного участка с кадастровым номером 25:34:017602:4485 общей площадью 23 кв. м, имеющего местоположение: установлено относительно ориентира, расположенного в границах участка. Почтовый адрес ориентира: Приморский край, г. Уссурийск, ул. Угловая, д. 63/1, бокс 13;

1.20. Части земельного участка с кадастровым номером 25:34:017602:4403 общей площадью 21 кв. м, имеющего местоположение: установлено относительно ориентира, расположенного в границах участка. Почтовый адрес ориентира: Приморский край, г. Уссурийск, ул. Угловая, д. 63/1, бокс № 12;

1.21. Части земельного участка с кадастровым номером 25:34:017602:4349 общей площадью 21 кв. м, имеющего местоположение: установлено относительно ориентира, расположенного в границах участка. Почтовый адрес ориентира: Приморский край, г. Уссурийск, ул. Угловая, д. 63/1, бокс № 11;

1.22. Части земельного участка с кадастровым номером 25:34:017602:4360 общей площадью 22 кв. м, имеющего местоположение: установлено относительно ориентира, расположенного в границах участка. Почтовый адрес ориентира: Приморский край, г. Уссурийск, ул. Угловая, д. 63/1, бокс 10;

1.23. Части земельного участка с кадастровым номером 25:34:017602:4480 общей площадью 2363 кв. м, имеющего местоположение: Российская Федерация, Приморский край, г. Уссурийск, ул. Угловая, д. 63;

1.24. Части земельного участка с кадастровым номером 25:34:017602:4406 общей площадью 10789 кв. м, имеющего местоположение: установлено относительно ориентира, расположенного за пределами участка. Ориентир жилой дом. Участок находится примерно в 60 м по направлению

на восток от ориентира. Почтовый адрес ориентира: Российская Федерация, Приморский край, г. Уссурийск, ул. Южная, д. 32;

1.25. Части земельного участка с кадастровым номером 25:34:017602:663 общей площадью 1000 кв. м, имеющего местоположение: установлено относительно ориентира, расположенного в границах участка. Ориентир жилой дом. Почтовый адрес ориентира: край Приморский, г. Уссурийск, ул. Угловая, дом 59;

1.26. Части земельного участка с кадастровым номером 25:34:017602:3820 общей площадью 552 кв. м, имеющего местоположение: установлено относительно ориентира, расположенного за пределами участка. Ориентир жилой дом. Участок находится примерно в 18 м, по направлению на северо-запад от ориентира. Почтовый адрес ориентира: Приморский край, г. Уссурийск, ул Чапаева, д 40;

1.27. Части земельного участка с кадастровым номером 25:34:017602:3821 общей площадью 570 кв. м, имеющего местоположение: установлено относительно ориентира, расположенного в границах участка. Почтовый адрес ориентира: Приморский край, г. Уссурийск, ул. Чапаева, д. 40;

1.28. Части земельного участка с кадастровым номером 25:34:017602:858 общей площадью 1114 кв. м, имеющего местоположение: установлено относительно ориентира, расположенного в границах участка. Ориентир жилой дом. Почтовый адрес ориентира: край Приморский, г. Уссурийск, ул. Чапаева, дом 41;

1.29. Части земельного участка с кадастровым номером 25:34:017602:850 общей площадью 777 кв. м, имеющего местоположение: установлено относительно ориентира, расположенного в границах участка. Ориентир жилой дом. Почтовый адрес ориентира: край Приморский, г. Уссурийск, ул. Чапаева, дом 35;

1.30. Части земельного участка с кадастровым номером 25:34:017602:54 общей площадью 1062 кв. м, имеющего местоположение: установлено относительно ориентира, расположенного в границах участка. Ориентир жилой дом. Почтовый адрес ориентира: край Приморский, г. Уссурийск, ул. Чапаева, дом 33-а;

1.31. Части земельного участка с кадастровым номером 25:34:017602:851 общей площадью 629 кв. м, имеющего местоположение: установлено относительно ориентира, расположенного в границах участка. Ориентир жилой дом. Почтовый адрес ориентира: край Приморский, г. Уссурийск, ул. Чапаева, дом 36;

1.32. Части земельного участка с кадастровым номером 25:34:017602:1047 общей площадью 881 кв. м, имеющего местоположение: установлено относительно ориентира, расположенного в границах участка. Ориентир жилой дом. Почтовый адрес ориентира: край Приморский, г. Уссурийск, ул. Фурманова, дом 36;

1.33. Части земельного участка с кадастровым номером 25:34:017602:25 общей площадью 1043 кв. м, имеющего местоположение: установлено относительно ориентира, расположенного в границах участка. Ориентир жилой дом. Почтовый адрес ориентира: край Приморский, г. Уссурийск, ул. Чапаева, дом 33;

1.34. Части земельного участка с кадастровым номером 25:34:017602:845 общей площадью 816 кв. м, имеющего местоположение: установлено относительно ориентира, расположенного в границах участка. Ориентир жилой дом. Почтовый адрес ориентира: край Приморский, г. Уссурийск, ул. Чапаева, дом 31;

1.35. Части земельного участка с кадастровым номером 25:34:017602:843 общей площадью 646 кв. м, имеющего местоположение: установлено относительно ориентира, расположенного в границах участка. Ориентир жилой дом. Почтовый адрес ориентира: край Приморский, г. Уссурийск, ул. Чапаева, дом 29;

1.36. Части земельного участка с кадастровым номером 25:34:017602:3584 общей площадью 489 кв. м, имеющего местоположение: установлено относительно ориентира, расположенного за пределами участка. Ориентир жилой дом. Участок находится примерно в 24 м, по направлению на юго-запад от ориентира. Почтовый адрес ориентира: Приморский край, г. Уссурийск, ул. Чапаева, 31;

1.37. Части земельного участка с кадастровым номером 25:34:017602:687 общей площадью 782 кв. м, имеющего местоположение: установлено относительно ориентира, расположенного в границах участка. Ориентир жилой дом. Почтовый адрес ориентира: край Приморский, г. Уссурийск, ул. Фурманова, дом 25;

1.38. Части земельного участка с кадастровым номером 25:34:017602:317 общей площадью 935 кв. м, имеющего местоположение: установлено относительно ориентира, расположенного в границах участка. Ориентир жилой дом. Почтовый адрес ориентира: край Приморский, г. Уссурийск, ул. Кочубея, дом 10;

1.39. Части земельного участка с кадастровым номером 25:34:017602:840 общей площадью 568 кв. м, имеющего местоположение: установлено относительно ориентира, расположенного в границах участка. Ориентир жилой дом. Почтовый адрес ориентира: край Приморский, г. Уссурийск, ул. Чапаева, дом 27;

1.40. Части земельного участка с кадастровым номером 25:34:017602:1045 общей площадью 542 кв. м, имеющего местоположение: установлено относительно ориентира, расположенного за пределами участка. Ориентир жилой дом. Участок находится примерно в 120 м, по направлению на юго-запад от ориентира. Почтовый адрес ориентира: край Приморский, г. Уссурийск, ул. Казанская, дом 22;

1.41. Части земельного участка с кадастровым номером 25:34:017602:685 общей площадью 850 кв. м, имеющего местоположение: установлено относительно ориентира, расположенного в границах участка. Ориентир жилой дом. Почтовый адрес ориентира: край Приморский, г. Уссурийск, ул. Фурманова, дом 22;

1.42. Части земельного участка с кадастровым номером 25:34:017602:312 общей площадью 1000 кв. м, имеющего местоположение: установлено относительно ориентира, расположенного в границах участка. Ориентир жилой дом. Почтовый адрес ориентира: край Приморский, г. Уссурийск, ул. Кочубея, дом 4;

1.43. Части земельного участка с кадастровым номером 25:34:017602:684 общей площадью 665 кв. м, имеющего местоположение: установлено относительно ориентира, расположенного в границах участка. Ориентир жилой дом. Почтовый адрес ориентира: край Приморский, г. Уссурийск, ул. Фурманова, дом 21;

1.44. Части земельного участка с кадастровым номером 25:34:017602:1077 общей площадью 654 кв. м, имеющего местоположение: установлено относительно ориентира, расположенного в границах участка. Почтовый адрес ориентира: Российская Федерация, Приморский край, Уссурийский городской округ, г. Уссурийск, ул Фурманова, земельный участок № 19а;

1.45. Части земельного участка с кадастровым номером 25:34:017602:681 общей площадью 1000 кв. м, имеющего местоположение: установлено относительно ориентира, расположенного в границах участка. Ориентир жилой дом. Почтовый адрес ориентира: край Приморский, г. Уссурийск, ул. Фурманова, дом 19;

1.46. Части земельного участка с кадастровым номером 25:34:017602:678 общей площадью 1324 кв. м, имеющего местоположение: установлено относительно ориентира, расположенного в границах участка. Ориентир жилой дом. Почтовый адрес ориентира: край Приморский, г. Уссурийск, ул. Фурманова, дом 17;

1.47. Части земельного участка с кадастровым номером 25:34:017602:3981 общей площадью 1055 кв. м, имеющего местоположение: установлено относительно ориентира, расположенного в границах участка. Ориентир Жилой дом. Почтовый адрес ориентира: Приморский край, г. Уссурийск, ул. Фурманова дом 15;

1.48. Части земельного участка с кадастровым номером 25:34:017602:672 общей площадью 1082 кв. м, имеющего местоположение: установлено относительно ориентира, расположенного в границах участка. Ориентир жилой дом. Почтовый адрес ориентира: край Приморский, г. Уссурийск, ул. Фурманова, дом 11;

1.49. Части земельного участка с кадастровым номером 25:34:017602:669 общей площадью 1208 кв. м, имеющего местоположение: установлено относительно ориентира, расположенного в границах участка. Ориентир жилой дом. Почтовый адрес ориентира: край Приморский, г. Уссурийск, ул. Фурманова, дом 7;

1.50. Части земельного участка с кадастровым номером 25:34:017602:1087 общей площадью 976 кв. м, имеющего местоположение: установлено относительно ориентира, расположенного за пределами участка. Ориентир гаражные боксы. Участок находится примерно в 5 м, по направлению на юг от ориентира. Почтовый адрес ориентира: Приморский край, г. Уссурийск, ул. Охотничья, 2-б/1;

1.51. Части земельного участка с кадастровым номером 25:34:017602:1086 общей площадью 1800 кв. м, имеющего местоположение: Приморский край, городской округ Уссурийский, город Уссурийск, территория гск Машиностроитель-2, улица Охотничья, земельный участок 2б/1;

1.52. Части земельного участка с кадастровым номером 25:34:017602:55 общей площадью 705 кв. м, имеющего местоположение: установлено относительно ориентира, расположенного в границах участка. Ориентир здание - гаражные боксы. Почтовый адрес ориентира: край Приморский, г. Уссурийск, ул. Охотничья, дом 2;

1.53. Части земельного участка с кадастровым номером 25:34:017602:11 общей площадью 1010 кв. м, имеющего местоположение: установлено относительно ориентира, расположенного за пределами участка. Ориентир жилой дом. Участок находится примерно в 201 м, по направлению на северо-восток от ориентира. Почтовый адрес ориентира: Приморский край, г. Уссурийск, ул. Крылова, 5-а;

1.54. Части земельного участка с кадастровым номером 25:34:017602:3542 общей площадью 38902 кв. м, имеющего местоположение: установлено относительно ориентира, расположенного за пределами участка. Ориентир жилой дом. Участок находится примерно в 180 м, по направлению на запад от ориентира. Почтовый адрес ориентира: Приморский край, г. Уссурийск, ул Стаханова, д 1;

1.55. Части земельного участка с кадастровым номером 25:34:017602:1093 общей площадью 923 кв. м, имеющего местоположение: Российская Федерация, Приморский край, Уссурийский городской округ, город Уссурийск, улица Зеркальная, земельный участок № 11;

1.56. Части земельного участка с кадастровым номером 25:34:017602:1131 общей площадью 1010 кв. м, имеющего местоположение: установлено относительно ориентира, расположенного за пределами участка. Ориентир жилой дом. Участок находится примерно в 201 м, по направлению на северо-восток от ориентира. Почтовый адрес ориентира: Приморский край, г. Уссурийск, ул. Крылова, 5-а;

1.57. Части земельного участка с кадастровым номером 25:34:017602:3524 общей площадью 998 кв. м, имеющего местоположение: установлено относительно ориентира, расположенного за пределами участка. Ориентир жилой дом. Участок находится примерно в 176 м, по направлению на северо-восток от ориентира. Почтовый адрес ориентира: Приморский край, г. Уссурийск, ул. Крылова, 5-а;

1.58. Части земельного участка с кадастровым номером 25:34:017602:3511 общей площадью 1150 кв. м, имеющего местоположение: установлено относительно ориентира, расположенного за пределами участка. Ориентир жилой дом. Участок находится примерно в 147 м, по направлению на северо-восток от ориентира. Почтовый адрес ориентира: Приморский край, г. Уссурийск, ул. Крылова, д. 5-а;

1.59. Части земельного участка с кадастровым номером 25:34:017602:1132 общей площадью 1347 кв. м, имеющего местоположение: установлено относительно ориентира, расположенного за пределами участка. Ориентир жилой дом. Участок находится примерно в 119 м, по направлению на северо-восток от ориентира. Почтовый адрес ориентира: Приморский край, г. Уссурийск, ул. Крылова, 5-а;

1.60. Части земельного участка с кадастровым номером 25:34:017602:1133 общей площадью 1290 кв. м, имеющего местоположение: установлено относительно ориентира, расположенного за пределами участка. Ориентир жилой дом. Участок находится примерно в 98 м,

по направлению на северо-восток от ориентира. Почтовый адрес ориентира: Приморский край, г. Уссурийск, ул. Крылова, 5-а;

1.61. Части земельного участка с кадастровым номером 25:34:017602:1129 общей площадью 1458 кв. м, имеющего местоположение: установлено относительно ориентира, расположенного за пределами участка. Ориентир жилой дом. Участок находится примерно в 83 м, по направлению на северо-восток от ориентира. Почтовый адрес ориентира: Приморский край, городской округ Уссурийский, город Уссурийск, улица Крылова, дом 5-а;

1.62. Части земельного участка с кадастровым номером 25:34:017602:3500 общей площадью 915 кв. м, имеющего местоположение: установлено относительно ориентира, расположенного за пределами участка. Ориентир жилой дом. Участок находится примерно в 86 м, по направлению на северо-восток от ориентира. Почтовый адрес ориентира: Приморский край, г. Уссурийск, ул Крылова, 5-а;

1.63. Части земельного участка с кадастровым номером 25:34:017602:367 общей площадью 1500 кв. м, имеющего местоположение: установлено относительно ориентира, расположенного в границах участка. Ориентир жилой дом. Почтовый адрес ориентира: край Приморский, г. Уссурийск, ул. Крылова, дом 9А;

1.64. Части земельного участка с кадастровым номером 25:34:017602:50 общей площадью 1500 кв. м, имеющего местоположение: установлено относительно ориентира, расположенного в границах участка. Ориентир жилой дом. Почтовый адрес ориентира: край Приморский, г. Уссурийск, ул. Крылова, дом 11;

1.65. Части земельного участка с кадастровым номером 25:34:017602:3733 общей площадью 4177 кв. м, имеющего местоположение: установлено относительно ориентира, расположенного за пределами участка. Ориентир жилой дом. Участок находится примерно в 18 м, по направлению на запад от ориентира. Почтовый адрес ориентира: Приморский край, г. Уссурийск, ул Крылова, д 2а;

1.66. Части земельного участка с кадастровым номером 25:34:017602:3721 общей площадью 940 кв. м, имеющего местоположение: установлено относительно ориентира, расположенного за пределами участка. Ориентир жилой дом. Участок находится примерно в 50 м, по направлению на юго-запад от ориентира. Почтовый адрес ориентира: Приморский край, г. Уссурийск, пер. Крылова, д. 11;

1.67. Части земельного участка с кадастровым номером 25:34:017602:4523 общей площадью 54 кв. м, имеющего местоположение: установлено относительно ориентира, расположенного в границах участка. Почтовый адрес ориентира: Приморский край, Уссурийский городской округ, город Уссурийск, улица Крылова, дом 2г, гаражный бокс № 24 в ГСК Речной-1;

1.68. Части земельного участка с кадастровым номером 25:34:017602:42 общей площадью 210 кв. м, имеющего местоположение: установлено относительно ориентира, расположенного за пределами участка. Ориентир жилой дом. Участок находится примерно в 2 м, по направлению на юго-запад от ориентира. Почтовый адрес ориентира: край Приморский, г. Уссурийск, ул. Победы, дом 45;

1.69. Части земельного участка с кадастровым номером 25:34:011703:40 общей площадью 700 кв. м, имеющего местоположение: установлено относительно ориентира, расположенного за пределами участка. Ориентир административное здание. Участок находится примерно в 5033 м, по направлению на юго-восток от ориентира. Почтовый адрес ориентира: край Приморский, г. Уссурийск, ул. Некрасова, дом 66;

1.70. Части земельного участка с кадастровым номером 25:34:017801:284 общей площадью 2330 кв. м, имеющего местоположение: установлено относительно ориентира, расположенного в границах участка. Ориентир часть жилого дома. Почтовый адрес ориентира: край Приморский, г. Уссурийск, ул. Ключевая, дом 17а, кв. 2;

1.71. Части земельного участка с кадастровым номером 25:18:015702:14 общей площадью 1724 кв. м, имеющего местоположение: установлено относительно ориентира, расположенного в границах участка. Ориентир жилой

дом. Почтовый адрес ориентира: край Приморский, г. Уссурийск, ул. Ключевая, дом 1г;

1.72. Части земельного участка с кадастровым номером 25:18:015702:374 общей площадью 64429 кв. м, имеющего местоположение: установлено относительно ориентира, расположенного в границах участка. Ориентир автомобильная дорога «Хабаровск - Владивосток» с 241 км+400 м по 735.5 км. Почтовый адрес ориентира: Приморский край;

1.73. Части земельного участка с кадастровым номером 25:18:015702:373 общей площадью 204414 кв. м, имеющего местоположение: установлено относительно ориентира, расположенного в границах участка. Ориентир автомобильная дорога «Хабаровск - Владивосток» с 241 км+400 м по 735.5 км. Почтовый адрес ориентира: Приморский край;

1.74. Части земельного участка с кадастровым номером 25:10:010201:2 (в составе единого землепользования с кадастровым номером 25:10:000000:45) общей площадью 32,16 кв. м, имеющего местоположение: установлено относительно ориентира, расположенного в границах участка. Ориентир пункт триангуляции Алексеевка, расположенный на сопке с отм.118.6 м. Почтовый адрес ориентира: край Приморский, р-н Надеждинский;

1.75. Части земельного участка с кадастровым номером 25:10:010201:3 (в составе единого землепользования с кадастровым номером 25:10:000000:45) общей площадью 32,06 кв. м, имеющего местоположение: установлено относительно ориентира, расположенного в границах участка. Ориентир пункт триангуляции Алексеевка, расположенный на сопке с отм.118.6 м. Почтовый адрес ориентира: край Приморский, р-н Надеждинский;

1.76. Части земельного участка с кадастровым номером 25:10:010201:4 (в составе единого землепользования с кадастровым номером 25:10:000000:45) общей площадью 32,25 кв. м, имеющего местоположение: установлено относительно ориентира, расположенного в границах участка. Ориентир пункт триангуляции Алексеевка, расположенный на сопке с отм.118.6 м. Почтовый адрес ориентира: край Приморский, р-н Надеждинский;

1.77. Части земельного участка с кадастровым номером 25:10:010201:5 (в составе единого землепользования с кадастровым номером 25:10:000000:45)

общей площадью 32,88 кв. м, имеющего местоположение: установлено относительно ориентира, расположенного в границах участка. Ориентир пункт триангуляции Алексеевка, расположенный на сопке с отм.118.6 м. Почтовый адрес ориентира: край Приморский, р-н Надеждинский;

1.78. Части земельного участка с кадастровым номером 25:10:010201:6 (в составе единого землепользования с кадастровым номером 25:10:000000:45) общей площадью 32,72 кв. м, имеющего местоположение: установлено относительно ориентира, расположенного в границах участка. Ориентир пункт триангуляции Алексеевка, расположенный на сопке с отм.118.6 м. Почтовый адрес ориентира: край Приморский, р-н Надеждинский;

1.79. Части земельного участка с кадастровым номером 25:10:010201:7 (в составе единого землепользования с кадастровым номером 25:10:000000:45) общей площадью 32,78 кв. м, имеющего местоположение: установлено относительно ориентира, расположенного в границах участка. Ориентир пункт триангуляции Алексеевка, расположенный на сопке с отм.118.6 м. Почтовый адрес ориентира: край Приморский, р-н Надеждинский;

1.80. Части земельного участка с кадастровым номером 25:10:010201:8 (в составе единого землепользования с кадастровым номером 25:10:000000:45) общей площадью 33,04 кв. м, имеющего местоположение: установлено относительно ориентира, расположенного в границах участка. Ориентир пункт триангуляции Алексеевка, расположенный на сопке с отм.118.6 м. Почтовый адрес ориентира: край Приморский, р-н Надеждинский;

1.81. Части земельного участка с кадастровым номером 25:10:010201:9 (в составе единого землепользования с кадастровым номером 25:10:000000:45) общей площадью 33,04 кв. м, имеющего местоположение: установлено относительно ориентира, расположенного в границах участка. Ориентир пункт триангуляции Алексеевка, расположенный на сопке с отм.118.6 м. Почтовый адрес ориентира: край Приморский, р-н Надеждинский;

1.82. Части земельного участка с кадастровым номером 25:10:010201:10 (в составе единого землепользования с кадастровым номером 25:10:000000:45) общей площадью 33,04 кв. м, имеющего местоположение: установлено относительно ориентира, расположенного в границах участка. Ориентир пункт

триангуляции Алексеевка, расположенный на сопке с отм.118.6 м. Почтовый адрес ориентира: край Приморский, р-н Надеждинский;

1.83. Части земельного участка с кадастровым номером 25:10:010201:11 (в составе единого землепользования с кадастровым номером 25:10:000000:45) общей площадью 34,89 кв. м, имеющего местоположение: установлено относительно ориентира, расположенного в границах участка. Ориентир пункт триангуляции Алексеевка, расположенный на сопке с отм.118.6 м. Почтовый адрес ориентира: край Приморский, р-н Надеждинский;

1.84. Части земельного участка с кадастровым номером 25:10:010201:21 (в составе единого землепользования с кадастровым номером 25:10:000000:45) общей площадью 32,59 кв. м, имеющего местоположение: установлено относительно ориентира, расположенного в границах участка. Ориентир пункт триангуляции Алексеевка, расположенный на сопке с отм.118.6 м. Почтовый адрес ориентира: край Приморский, р-н Надеждинский;

1.85. Части земельного участка с кадастровым номером 25:10:010201:22 (в составе единого землепользования с кадастровым номером 25:10:000000:45) общей площадью 32,11 кв. м, имеющего местоположение: установлено относительно ориентира, расположенного в границах участка. Ориентир пункт триангуляции Алексеевка, расположенный на сопке с отм.118.6 м. Почтовый адрес ориентира: край Приморский, р-н Надеждинский;

1.86. Части земельного участка с кадастровым номером 25:10:010201:23 (в составе единого землепользования с кадастровым номером 25:10:000000:45) общей площадью 32,66 кв. м, имеющего местоположение: установлено относительно ориентира, расположенного в границах участка. Ориентир пункт триангуляции Алексеевка, расположенный на сопке с отм.118.6 м. Почтовый адрес ориентира: край Приморский, р-н Надеждинский;

1.87. Части земельного участка с кадастровым номером 25:10:010201:24 (в составе единого землепользования с кадастровым номером 25:10:000000:45) общей площадью 32,9 кв. м, имеющего местоположение: установлено относительно ориентира, расположенного в границах участка. Ориентир пункт триангуляции Алексеевка, расположенный на сопке с отм.118.6 м. Почтовый адрес ориентира: край Приморский, р-н Надеждинский;

1.88. Части земельного участка с кадастровым номером 25:10:010201:25 (в составе единого землепользования с кадастровым номером 25:10:000000:45) общей площадью 32,66 кв. м, имеющего местоположение: установлено относительно ориентира, расположенного в границах участка. Ориентир пункт триангуляции Алексеевка, расположенный на сопке с отм.118.6 м. Почтовый адрес ориентира: край Приморский, р-н Надеждинский;

1.89. Части земельного участка с кадастровым номером 25:10:010201:26 (в составе единого землепользования с кадастровым номером 25:10:000000:45) общей площадью 32,69 кв. м, имеющего местоположение: установлено относительно ориентира, расположенного в границах участка. Ориентир пункт триангуляции Алексеевка, расположенный на сопке с отм.118.6 м. Почтовый адрес ориентира: край Приморский, р-н Надеждинский;

1.90. Части земельного участка с кадастровым номером 25:10:010201:27 (в составе единого землепользования с кадастровым номером 25:10:000000:45) общей площадью 32,88 кв. м, имеющего местоположение: установлено относительно ориентира, расположенного в границах участка. Ориентир пункт триангуляции Алексеевка, расположенный на сопке с отм.118.6 м. Почтовый адрес ориентира: край Приморский, р-н Надеждинский;

1.91. Части земельного участка с кадастровым номером 25:10:010500:46 (в составе единого землепользования с кадастровым номером 25:10:000000:45) общей площадью 32,97 кв. м, имеющего местоположение: установлено относительно ориентира, расположенного в границах участка. Ориентир пункт триангуляции Алексеевка, расположенный на сопке с отм.118.6 м. Почтовый адрес ориентира: край Приморский, р-н Надеждинский;

1.92. Части земельного участка с кадастровым номером 25:10:010500:47 (в составе единого землепользования с кадастровым номером 25:10:000000:45) общей площадью 32,88 кв. м, имеющего местоположение: установлено относительно ориентира, расположенного в границах участка. Ориентир пункт триангуляции Алексеевка, расположенный на сопке с отм.118.6 м. Почтовый адрес ориентира: край Приморский, р-н Надеждинский;

1.93. Части земельного участка с кадастровым номером 25:10:010500:48 (в составе единого землепользования с кадастровым номером 25:10:000000:45)

общей площадью 33,76 кв. м, имеющего местоположение: установлено относительно ориентира, расположенного в границах участка. Ориентир пункт триангуляции Алексеевка, расположенный на сопке с отм.118.6 м. Почтовый адрес ориентира: край Приморский, р-н Надеждинский;

1.94. Части земельного участка с кадастровым номером 25:10:010500:49 (в составе единого землепользования с кадастровым номером 25:10:000000:45) общей площадью 33,28 кв. м, имеющего местоположение: установлено относительно ориентира, расположенного в границах участка. Ориентир пункт триангуляции Алексеевка, расположенный на сопке с отм.118.6 м. Почтовый адрес ориентира: край Приморский, р-н Надеждинский;

1.95. Части земельного участка с кадастровым номером 25:10:010500:50 (в составе единого землепользования с кадастровым номером 25:10:000000:45) общей площадью 32,41 кв. м, имеющего местоположение: установлено относительно ориентира, расположенного в границах участка. Ориентир пункт триангуляции Алексеевка, расположенный на сопке с отм.118.6 м. Почтовый адрес ориентира: край Приморский, р-н Надеждинский;

1.96. Части земельного участка с кадастровым номером 25:10:010500:51 (в составе единого землепользования с кадастровым номером 25:10:000000:45) общей площадью 33,43 кв. м, имеющего местоположение: установлено относительно ориентира, расположенного в границах участка. Ориентир пункт триангуляции Алексеевка, расположенный на сопке с отм.118.6 м. Почтовый адрес ориентира: край Приморский, р-н Надеждинский;

1.97. Части земельного участка с кадастровым номером 25:10:010500:52 (в составе единого землепользования с кадастровым номером 25:10:000000:45) общей площадью 33,89 кв. м, имеющего местоположение: установлено относительно ориентира, расположенного в границах участка. Ориентир пункт триангуляции Алексеевка, расположенный на сопке с отм.118.6 м. Почтовый адрес ориентира: край Приморский, р-н Надеждинский;

1.98. Части земельного участка с кадастровым номером 25:10:010500:53 (в составе единого землепользования с кадастровым номером 25:10:000000:45) общей площадью 32,55 кв. м, имеющего местоположение: установлено относительно ориентира, расположенного в границах участка. Ориентир пункт

триангуляции Алексеевка, расположенный на сопке с отм.118.6 м. Почтовый адрес ориентира: край Приморский, р-н Надеждинский;

1.99. Части земельного участка с кадастровым номером 25:10:010500:54 (в составе единого землепользования с кадастровым номером 25:10:000000:45) общей площадью 32,64 кв. м, имеющего местоположение: установлено относительно ориентира, расположенного в границах участка. Ориентир пункт триангуляции Алексеевка, расположенный на сопке с отм.118.6 м. Почтовый адрес ориентира: край Приморский, р-н Надеждинский;

1.100. Части земельного участка с кадастровым номером 25:10:010500:55 (в составе единого землепользования с кадастровым номером 25:10:000000:45) общей площадью 33,65 кв. м, имеющего местоположение: установлено относительно ориентира, расположенного в границах участка. Ориентир пункт триангуляции Алексеевка, расположенный на сопке с отм.118.6 м. Почтовый адрес ориентира: край Приморский, р-н Надеждинский;

1.101. Части земельного участка с кадастровым номером 25:10:010500:56 (в составе единого землепользования с кадастровым номером 25:10:000000:45) общей площадью 33,45 кв. м, имеющего местоположение: установлено относительно ориентира, расположенного в границах участка. Ориентир пункт триангуляции Алексеевка, расположенный на сопке с отм.118.6 м. Почтовый адрес ориентира: край Приморский, р-н Надеждинский;

1.102. Части земельного участка с кадастровым номером 25:10:010500:57 (в составе единого землепользования с кадастровым номером 25:10:000000:45) общей площадью 33,45 кв. м, имеющего местоположение: установлено относительно ориентира, расположенного в границах участка. Ориентир пункт триангуляции Алексеевка, расположенный на сопке с отм.118.6 м. Почтовый адрес ориентира: край Приморский, р-н Надеждинский;

1.103. Части земельного участка с кадастровым номером 25:10:010500:58 (в составе единого землепользования с кадастровым номером 25:10:000000:45) общей площадью 33,29 кв. м, имеющего местоположение: установлено относительно ориентира, расположенного в границах участка. Ориентир пункт триангуляции Алексеевка, расположенный на сопке с отм.118.6 м. Почтовый адрес ориентира: край Приморский, р-н Надеждинский;

1.104. Части земельного участка с кадастровым номером 25:10:010500:59 (в составе единого землепользования с кадастровым номером 25:10:000000:45) общей площадью 32,23 кв. м, имеющего местоположение: установлено относительно ориентира, расположенного в границах участка. Ориентир пункт триангуляции Алексеевка, расположенный на сопке с отм.118.6 м. Почтовый адрес ориентира: край Приморский, р-н Надеждинский;

1.105. Части земельного участка с кадастровым номером 25:10:010500:60 (в составе единого землепользования с кадастровым номером 25:10:000000:45) общей площадью 32,62 кв. м, имеющего местоположение: установлено относительно ориентира, расположенного в границах участка. Ориентир пункт триангуляции Алексеевка, расположенный на сопке с отм.118.6 м. Почтовый адрес ориентира: край Приморский, р-н Надеждинский;

1.106. Части земельного участка с кадастровым номером 25:10:010500:61 (в составе единого землепользования с кадастровым номером 25:10:000000:45) общей площадью 33,05 кв. м, имеющего местоположение: установлено относительно ориентира, расположенного в границах участка. Ориентир пункт триангуляции Алексеевка, расположенный на сопке с отм.118.6 м. Почтовый адрес ориентира: край Приморский, р-н Надеждинский;

1.107. Части земельного участка с кадастровым номером 25:10:010500:62 (в составе единого землепользования с кадастровым номером 25:10:000000:45) общей площадью 32,89 кв. м, имеющего местоположение: установлено относительно ориентира, расположенного в границах участка. Ориентир пункт триангуляции Алексеевка, расположенный на сопке с отм.118.6 м. Почтовый адрес ориентира: край Приморский, р-н Надеждинский;

1.108. Части земельного участка с кадастровым номером 25:10:010500:63 (в составе единого землепользования с кадастровым номером 25:10:000000:45) общей площадью 32,76 кв. м, имеющего местоположение: установлено относительно ориентира, расположенного в границах участка. Ориентир пункт триангуляции Алексеевка, расположенный на сопке с отм.118.6 м. Почтовый адрес ориентира: край Приморский, р-н Надеждинский;

1.109. Части земельного участка с кадастровым номером 25:10:010500:64 (в составе единого землепользования с кадастровым номером 25:10:000000:45)

общей площадью 33,62 кв. м, имеющего местоположение: установлено относительно ориентира, расположенного в границах участка. Ориентир пункт триангуляции Алексеевка, расположенный на сопке с отм.118.6 м. Почтовый адрес ориентира: край Приморский, р-н Надеждинский;

1.110. Части земельного участка с кадастровым номером 25:10:010500:65 (в составе единого землепользования с кадастровым номером 25:10:000000:45) общей площадью 32,67 кв. м, имеющего местоположение: установлено относительно ориентира, расположенного в границах участка. Ориентир пункт триангуляции Алексеевка, расположенный на сопке с отм.118.6 м. Почтовый адрес ориентира: край Приморский, р-н Надеждинский;

1.111. Части земельного участка с кадастровым номером 25:10:010500:66 (в составе единого землепользования с кадастровым номером 25:10:000000:45) общей площадью 32,84 кв. м, имеющего местоположение: установлено относительно ориентира, расположенного в границах участка. Ориентир пункт триангуляции Алексеевка, расположенный на сопке с отм.118.6 м. Почтовый адрес ориентира: край Приморский, р-н Надеждинский;

1.112. Части земельного участка с кадастровым номером 25:10:010500:67 (в составе единого землепользования с кадастровым номером 25:10:000000:45) общей площадью 33,06 кв. м, имеющего местоположение: установлено относительно ориентира, расположенного в границах участка. Ориентир пункт триангуляции Алексеевка, расположенный на сопке с отм.118.6 м. Почтовый адрес ориентира: край Приморский, р-н Надеждинский;

1.113. Части земельного участка с кадастровым номером 25:10:010500:68 (в составе единого землепользования с кадастровым номером 25:10:000000:45) общей площадью 32,59 кв. м, имеющего местоположение: установлено относительно ориентира, расположенного в границах участка. Ориентир пункт триангуляции Алексеевка, расположенный на сопке с отм.118.6 м. Почтовый адрес ориентира: край Приморский, р-н Надеждинский;

1.114. Части земельного участка с кадастровым номером 25:10:010500:69 (в составе единого землепользования с кадастровым номером 25:10:000000:45) общей площадью 33,06 кв. м, имеющего местоположение: установлено относительно ориентира, расположенного в границах участка. Ориентир пункт

триангуляции Алексеевка, расположенный на сопке с отм.118.6 м. Почтовый адрес ориентира: край Приморский, р-н Надеждинский;

1.115. Части земельного участка с кадастровым номером 25:10:010500:70 (в составе единого землепользования с кадастровым номером 25:10:000000:45) общей площадью 32,67 кв. м, имеющего местоположение: установлено относительно ориентира, расположенного в границах участка. Ориентир пункт триангуляции Алексеевка, расположенный на сопке с отм.118.6 м. Почтовый адрес ориентира: край Приморский, р-н Надеждинский;

1.116. Части земельного участка с кадастровым номером 25:10:010500:71 (в составе единого землепользования с кадастровым номером 25:10:000000:45) общей площадью 33,3 кв. м, имеющего местоположение: установлено относительно ориентира, расположенного в границах участка. Ориентир пункт триангуляции Алексеевка, расположенный на сопке с отм.118.6 м. Почтовый адрес ориентира: край Приморский, р-н Надеждинский;

1.117. Части земельного участка с кадастровым номером 25:10:010500:72 (в составе единого землепользования с кадастровым номером 25:10:000000:45) общей площадью 32,55 кв. м, имеющего местоположение: установлено относительно ориентира, расположенного в границах участка. Ориентир пункт триангуляции Алексеевка, расположенный на сопке с отм.118.6 м. Почтовый адрес ориентира: край Приморский, р-н Надеждинский;

1.118. Части земельного участка с кадастровым номером 25:10:010500:73 (в составе единого землепользования с кадастровым номером 25:10:000000:45) общей площадью 32,46 кв. м, имеющего местоположение: установлено относительно ориентира, расположенного в границах участка. Ориентир пункт триангуляции Алексеевка, расположенный на сопке с отм.118.6 м. Почтовый адрес ориентира: край Приморский, р-н Надеждинский;

1.119. Части земельного участка с кадастровым номером 25:10:010500:74 (в составе единого землепользования с кадастровым номером 25:10:000000:45) общей площадью 33,17 кв. м, имеющего местоположение: установлено относительно ориентира, расположенного в границах участка. Ориентир пункт триангуляции Алексеевка, расположенный на сопке с отм.118.6 м. Почтовый адрес ориентира: край Приморский, р-н Надеждинский;

1.120. Части земельного участка с кадастровым номером 25:10:010500:75 (в составе единого землепользования с кадастровым номером 25:10:000000:45) общей площадью 32,84 кв. м, имеющего местоположение: установлено относительно ориентира, расположенного в границах участка. Ориентир пункт триангуляции Алексеевка, расположенный на сопке с отм.118.6 м. Почтовый адрес ориентира: край Приморский, р-н Надеждинский;

1.121. Части земельного участка с кадастровым номером 25:10:010500:76 (в составе единого землепользования с кадастровым номером 25:10:000000:45) общей площадью 32,64 кв. м, имеющего местоположение: установлено относительно ориентира, расположенного в границах участка. Ориентир пункт триангуляции Алексеевка, расположенный на сопке с отм.118.6 м. Почтовый адрес ориентира: край Приморский, р-н Надеждинский;

1.122. Части земельного участка с кадастровым номером 25:10:010500:77 (в составе единого землепользования с кадастровым номером 25:10:000000:45) общей площадью 33,87 кв. м, имеющего местоположение: установлено относительно ориентира, расположенного в границах участка. Ориентир пункт триангуляции Алексеевка, расположенный на сопке с отм.118.6 м. Почтовый адрес ориентира: край Приморский, р-н Надеждинский;

1.123. Части земельного участка с кадастровым номером 25:10:010500:78 (в составе единого землепользования с кадастровым номером 25:10:000000:45) общей площадью 32,58 кв. м, имеющего местоположение: установлено относительно ориентира, расположенного в границах участка. Ориентир пункт триангуляции Алексеевка, расположенный на сопке с отм.118.6 м. Почтовый адрес ориентира: край Приморский, р-н Надеждинский;

1.124. Части земельного участка с кадастровым номером 25:10:010500:79 (в составе единого землепользования с кадастровым номером 25:10:000000:45) общей площадью 32,93 кв. м, имеющего местоположение: установлено относительно ориентира, расположенного в границах участка. Ориентир пункт триангуляции Алексеевка, расположенный на сопке с отм.118.6 м. Почтовый адрес ориентира: край Приморский, р-н Надеждинский;

1.125. Части земельного участка с кадастровым номером 25:10:010500:80 (в составе единого землепользования с кадастровым номером 25:10:000000:45)

общей площадью 33,26 кв. м, имеющего местоположение: установлено относительно ориентира, расположенного в границах участка. Ориентир пункт триангуляции Алексеевка, расположенный на сопке с отм.118.6 м. Почтовый адрес ориентира: край Приморский, р-н Надеждинский;

1.126. Части земельного участка с кадастровым номером 25:10:010500:81 (в составе единого землепользования с кадастровым номером 25:10:000000:45) общей площадью 33,58 кв. м, имеющего местоположение: установлено относительно ориентира, расположенного в границах участка. Ориентир пункт триангуляции Алексеевка, расположенный на сопке с отм.118.6 м. Почтовый адрес ориентира: край Приморский, р-н Надеждинский;

1.127. Части земельного участка с кадастровым номером 25:10:010500:82 (в составе единого землепользования с кадастровым номером 25:10:000000:45) общей площадью 32,76 кв. м, имеющего местоположение: установлено относительно ориентира, расположенного в границах участка. Ориентир пункт триангуляции Алексеевка, расположенный на сопке с отм.118.6 м. Почтовый адрес ориентира: край Приморский, р-н Надеждинский;

1.128. Части земельного участка с кадастровым номером 25:10:010500:83 (в составе единого землепользования с кадастровым номером 25:10:000000:45) общей площадью 32,44 кв. м, имеющего местоположение: установлено относительно ориентира, расположенного в границах участка. Ориентир пункт триангуляции Алексеевка, расположенный на сопке с отм.118.6 м. Почтовый адрес ориентира: край Приморский, р-н Надеждинский;

1.129. Части земельного участка с кадастровым номером 25:10:010500:84 (в составе единого землепользования с кадастровым номером 25:10:000000:45) общей площадью 32,57 кв. м, имеющего местоположение: установлено относительно ориентира, расположенного в границах участка. Ориентир пункт триангуляции Алексеевка, расположенный на сопке с отм.118.6 м. Почтовый адрес ориентира: край Приморский, р-н Надеждинский;

1.130. Части земельного участка с кадастровым номером 25:10:010500:85 (в составе единого землепользования с кадастровым номером 25:10:000000:45) общей площадью 32,58 кв. м, имеющего местоположение: установлено относительно ориентира, расположенного в границах участка. Ориентир пункт

триангуляции Алексеевка, расположенный на сопке с отм.118.6 м. Почтовый адрес ориентира: край Приморский, р-н Надеждинский;

1.131. Части земельного участка с кадастровым номером 25:10:010500:86 (в составе единого землепользования с кадастровым номером 25:10:000000:45) общей площадью 32,73 кв. м, имеющего местоположение: установлено относительно ориентира, расположенного в границах участка. Ориентир пункт триангуляции Алексеевка, расположенный на сопке с отм.118.6 м. Почтовый адрес ориентира: край Приморский, р-н Надеждинский;

1.132. Части земельного участка с кадастровым номером 25:10:010500:87 (в составе единого землепользования с кадастровым номером 25:10:000000:45) общей площадью 33,2 кв. м, имеющего местоположение: установлено относительно ориентира, расположенного в границах участка. Ориентир пункт триангуляции Алексеевка, расположенный на сопке с отм.118.6 м. Почтовый адрес ориентира: край Приморский, р-н Надеждинский;

1.133. Части земельного участка с кадастровым номером 25:10:010500:88 (в составе единого землепользования с кадастровым номером 25:10:000000:45) общей площадью 32,09 кв. м, имеющего местоположение: установлено относительно ориентира, расположенного в границах участка. Ориентир пункт триангуляции Алексеевка, расположенный на сопке с отм.118.6 м. Почтовый адрес ориентира: край Приморский, р-н Надеждинский;

1.134. Части земельного участка с кадастровым номером 25:10:010500:89 (в составе единого землепользования с кадастровым номером 25:10:000000:45) общей площадью 33,05 кв. м, имеющего местоположение: установлено относительно ориентира, расположенного в границах участка. Ориентир пункт триангуляции Алексеевка, расположенный на сопке с отм.118.6 м. Почтовый адрес ориентира: край Приморский, р-н Надеждинский;

1.135. Части земельного участка с кадастровым номером 25:10:010500:90 (в составе единого землепользования с кадастровым номером 25:10:000000:45) общей площадью 32,4 кв. м, имеющего местоположение: установлено относительно ориентира, расположенного в границах участка. Ориентир пункт триангуляции Алексеевка, расположенный на сопке с отм.118.6 м. Почтовый адрес ориентира: край Приморский, р-н Надеждинский;

1.136. Части земельного участка с кадастровым номером 25:10:010500:91 (в составе единого землепользования с кадастровым номером 25:10:000000:45) общей площадью 32,48 кв. м, имеющего местоположение: установлено относительно ориентира, расположенного в границах участка. Ориентир пункт триангуляции Алексеевка, расположенный на сопке с отм.118.6 м. Почтовый адрес ориентира: край Приморский, р-н Надеждинский;

1.137. Части земельного участка с кадастровым номером 25:10:010500:92 (в составе единого землепользования с кадастровым номером 25:10:000000:45) общей площадью 32,48 кв. м, имеющего местоположение: установлено относительно ориентира, расположенного в границах участка. Ориентир пункт триангуляции Алексеевка, расположенный на сопке с отм.118.6 м. Почтовый адрес ориентира: край Приморский, р-н Надеждинский;

1.138. Части земельного участка с кадастровым номером 25:10:010500:93 (в составе единого землепользования с кадастровым номером 25:10:000000:45) общей площадью 32,4 кв. м, имеющего местоположение: установлено относительно ориентира, расположенного в границах участка. Ориентир пункт триангуляции Алексеевка, расположенный на сопке с отм.118.6 м. Почтовый адрес ориентира: край Приморский, р-н Надеждинский;

1.139. Части земельного участка с кадастровым номером 25:10:010500:94 (в составе единого землепользования с кадастровым номером 25:10:000000:45) общей площадью 32,4 кв. м, имеющего местоположение: установлено относительно ориентира, расположенного в границах участка. Ориентир пункт триангуляции Алексеевка, расположенный на сопке с отм.118.6 м. Почтовый адрес ориентира: край Приморский, р-н Надеждинский;

1.140. Части земельного участка с кадастровым номером 25:10:010500:95 (в составе единого землепользования с кадастровым номером 25:10:000000:45) общей площадью 32,32 кв. м, имеющего местоположение: установлено относительно ориентира, расположенного в границах участка. Ориентир пункт триангуляции Алексеевка, расположенный на сопке с отм.118.6 м. Почтовый адрес ориентира: край Приморский, р-н Надеждинский;

1.141. Части земельного участка с кадастровым номером 25:10:010500:96 (в составе единого землепользования с кадастровым номером 25:10:000000:45)

общей площадью 32,48 кв. м, имеющего местоположение: установлено относительно ориентира, расположенного в границах участка. Ориентир пункт триангуляции Алексеевка, расположенный на сопке с отм.118.6 м. Почтовый адрес ориентира: край Приморский, р-н Надеждинский;

1.142. Части земельного участка с кадастровым номером 25:10:010500:97 (в составе единого землепользования с кадастровым номером 25:10:000000:45) общей площадью 32,41 кв. м, имеющего местоположение: установлено относительно ориентира, расположенного в границах участка. Ориентир пункт триангуляции Алексеевка, расположенный на сопке с отм.118.6 м. Почтовый адрес ориентира: край Приморский, р-н Надеждинский;

1.143. Части земельного участка с кадастровым номером 25:10:010500:98 (в составе единого землепользования с кадастровым номером 25:10:000000:45) общей площадью 32,56 кв. м, имеющего местоположение: установлено относительно ориентира, расположенного в границах участка. Ориентир пункт триангуляции Алексеевка, расположенный на сопке с отм.118.6 м. Почтовый адрес ориентира: край Приморский, р-н Надеждинский;

1.144. Части земельного участка с кадастровым номером 25:10:010500:99 (в составе единого землепользования с кадастровым номером 25:10:000000:45) общей площадью 32,4 кв. м, имеющего местоположение: установлено относительно ориентира, расположенного в границах участка. Ориентир пункт триангуляции Алексеевка, расположенный на сопке с отм.118.6 м. Почтовый адрес ориентира: край Приморский, р-н Надеждинский;

1.145. Части земельного участка с кадастровым номером 25:10:010500:100 (в составе единого землепользования с кадастровым номером 25:10:000000:45) общей площадью 32,4 кв. м, имеющего местоположение: установлено относительно ориентира, расположенного в границах участка. Ориентир пункт триангуляции Алексеевка, расположенный на сопке с отм.118.6 м. Почтовый адрес ориентира: край Приморский, р-н Надеждинский;

1.146. Части земельного участка с кадастровым номером 25:10:010500:101 (в составе единого землепользования с кадастровым номером 25:10:000000:45) общей площадью 31,32 кв. м, имеющего местоположение:

установлено относительно ориентира, расположенного в границах участка. Ориентир пункт триангуляции Алексеевка, расположенный на сопке с отм.118.6 м. Почтовый адрес ориентира: край Приморский, р-н Надеждинский;

1.147. Части земельного участка с кадастровым номером 25:10:010102:1171 общей площадью 5323 кв. м, имеющего местоположение: Приморский край, Надеждинский район, в районе п. Алексеевка, ул. Ленина;

1.148. Части земельного участка с кадастровым номером 25:10:010102:179 общей площадью 350324 кв. м, имеющего местоположение: установлено относительно ориентира, расположенного за пределами участка. Ориентир край Приморский, р-н Надеждинский, гора Алексеевка, высота 136.6 м. Участок находится примерно в 1.3 км, по направлению на северо-запад от ориентира. Почтовый адрес ориентира: край Приморский, р-н Надеждинский;

1.149. Части земельного участка с кадастровым номером 25:10:010102:376 общей площадью 9993 кв. м, имеющего местоположение: установлено относительно ориентира, расположенного в границах участка. Почтовый адрес ориентира: край Приморский, р-н Надеждинский, п. Алексеевка, ул. Мичурина, в районе д. 5;

1.150. Части земельного участка с кадастровым номером 25:10:010102:375 общей площадью 9994 кв. м, имеющего местоположение: установлено относительно ориентира, расположенного в границах участка. Почтовый адрес ориентира: край Приморский, р-н Надеждинский, п. Алексеевка, ул. Мичурина, в районе д. 5;

1.151. Части земельного участка с кадастровым номером 25:10:010102:414 общей площадью 9992 кв. м, имеющего местоположение: установлено относительно ориентира, расположенного в границах участка. Почтовый адрес ориентира: Приморский край, Надеждинский район, п. Алексеевка, ул. Мичурина, в районе д. 5;

1.152. Части земельного участка с кадастровым номером 25:10:010500:1144 общей площадью 296815 кв. м, имеющего местоположение: Приморский край, Надеждинский муниципальный район, Владивостокское

лесничество, Раздольнинское участковое лесничество, квартал 74, части выделов 12, 13, 14, 15, 16, 18, 19, 23, 24, 25, 31, 34;

1.153. Части земельного участка с кадастровым номером 25:10:010500:1141 общей площадью 551613 кв. м, имеющего местоположение: Приморский край, Надеждинский муниципальный район, Владивостокское лесничество, Раздольнинское участковое лесничество, квартал 74 части выделов 21, 28, 29, 30; квартал 75 части выделов 2, 3, 4, 5, 7, 8, 9;

1.154. Части земельного участка с кадастровым номером 25:10:010500:565 общей площадью 185800 кв. м, имеющего местоположение: установлено относительно ориентира, расположенного в границах участка. Почтовый адрес ориентира: Приморский край, Надеждинский муниципальный район, Владивостокское лесничество, Надеждинское участковое лесничество, квартал № 76, части выделов 2, 3, 5, 6, 7, 10, 14, 17, части 1 выделов 8, 11, 16, часть 2 выдела 4, часть 3 выдела 18, часть 4 выдела 15, 18, часть 5 выдела 15; квартал № 86 часть выдела 3, части 2 выделов 7, 8; квартал № 88 части 2 выделов 2, 4, 6; квартал № 89 части выделов 1, 2, 4, 8, 9, части 2 выделов 7, 10; квартал № 101 часть выдела 10, части 2 выделов 1, 2, 3, 7, 9; квартал № 102 части выделов 1, 2, 3, 5, части 2 выделов 4, 8; квартал 103 части выделов 6, 7; квартал 113 части 2 выделов 4, 5, 6, часть выдела 13; квартал № 114 части 2 выделов 1, 3, часть 3 выдела 2; квартал № 115 части 2 выделов 1, 2, 4, 5; Раздольненское участковое лесничество, квартал № 45 части выделов 16, 21, 24; квартал № 62 части 2 выделов 3, 5, 9; квартал № 63 части выделов 2, 4, 5, 6, 7, 10, 11, части 2 выделов 1, 3, 9; квартал 65 части выделов 5, 6; квартал № 74 части 2 выделов 12, 13, 14, 15, 16, 17, 19; квартал № 75 части 2 выделов 3, 4;

1.155. Части земельного участка с кадастровым номером 25:10:010500:1120 общей площадью 18894 кв. м, имеющего местоположение: Приморский край, Надеждинский муниципальный район, Владивостокское лесничество, Раздольнинское участковое лесничество, квартал 74, части выделов 20, 26, 27, 32, 33;

1.156. Части земельного участка с кадастровым номером 25:10:010500:1108 общей площадью 4871 кв. м, имеющего местоположение: Приморский край, Надеждинский муниципальный район, Владивостокское

лесничество, Раздольнинское участковое лесничество, квартал 74, части выделов 26, 27, 32;

1.157. Части земельного участка с кадастровым номером 25:10:010500:1094 общей площадью 73395 кв. м, имеющего местоположение: Приморский край, Надеждинский район, Владивостокское лесничество, Надеждинское участковое лесничество, квартал 76, часть выдела 22;

1.158. Части земельного участка с кадастровым номером 25:10:010500:1093 общей площадью 127034 кв. м, имеющего местоположение: Приморский край, Надеждинский район, Владивостокское лесничество, Надеждинское участковое лесничество, квартал 76, части выделов 11, 12, 21, 46;

1.159. Части земельного участка с кадастровым номером 25:10:010500:1095 общей площадью 47748 кв. м, имеющего местоположение: Приморский край, Надеждинский район, Владивостокское лесничество, Надеждинское участковое лесничество, квартал 76, части выделов 28, 29;

1.160. Части земельного участка с кадастровым номером 25:10:010500:1096 общей площадью 3161 кв. м, имеющего местоположение: Приморский край, Надеждинский район, Владивостокское лесничество, Надеждинское участковое лесничество, квартал 76, выдел 24, часть выдела 42;

1.161. Части земельного участка с кадастровым номером 25:10:010500:1085 общей площадью 1671 кв. м, имеющего местоположение: Приморский край, Надеждинский район, Владивостокское лесничество, Надеждинское участковое лесничество, квартал 76, части выделов 4, 31, 42, 43;

1.162. Части земельного участка с кадастровым номером 25:10:010500:1086 общей площадью 18247 кв. м, имеющего местоположение: Приморский край, Надеждинский район, Владивостокское лесничество, Надеждинское участковое лесничество, квартал 76, части выделов 4, 31, 35, 43;

1.163. Части земельного участка с кадастровым номером 25:10:010500:1087 общей площадью 57694 кв. м, имеющего местоположение: Приморский край, Надеждинский район, Владивостокское лесничество, Надеждинское участковое лесничество, квартал 76, части выделов 4, 33, 34;

1.164. Части земельного участка с кадастровым номером 25:10:010500:1124 общей площадью 3392 кв. м, имеющего местоположение: Приморский край, Надеждинский р-н, Владивостокское лесничество, Надеждинское участковое лесничество, квартал 89, части выделов 11, 32;

1.165. Части земельного участка с кадастровым номером 25:10:010500:1138 общей площадью 927117 кв. м, имеющего местоположение: Приморский край, Надеждинский район, Владивостокское лесничество, Надеждинское участковое лесничество, квартал 89, части выделов 4, 5, 6, 7, 8, 9, 10, 12, 15, 16, 17, 18, 19, 21, 22, 25, 27, 28, 29, 30; квартал 102, части выделов 3, 4, 5, 7, 8, 9, 10, 12, 13, 14, 15;

1.166. Части земельного участка с кадастровым номером 25:10:010500:1088 общей площадью 72190 кв. м, имеющего местоположение: Приморский край, Надеждинский район, Владивостокское лесничество, Надеждинское участковое лесничество, квартал 90, части выделов 9, 13, 18, 19; квартал 103, выдел 4, части выделов 5, 6;

1.167. Части земельного участка с кадастровым номером 25:10:010500:1089 общей площадью 681605 кв. м, имеющего местоположение: Приморский край, Надеждинский район, Владивостокское лесничество, Надеждинское участковое лесничество, квартал 90, выдел 16, части выделов 14, 15, 17; квартал 103, выдела 1-3, 7, 13, части выделов 8, 9, 12, 14-18;

1.168. Части земельного участка с кадастровым номером 25:10:010500:1002 общей площадью 8933 кв. м, имеющего местоположение: Приморский край, р-н Надеждинский, в районе с/т «Тюльпан», 147;

1.169. Части земельного участка с кадастровым номером 25:10:010500:339 общей площадью 600 кв. м, имеющего местоположение: установлено относительно ориентира, расположенного в границах участка. Ориентир земельный участок. Почтовый адрес ориентира: Приморский край, г. Артем, с. Ясное, с/т «Тюльпан», 147;

1.170. Части земельного участка с кадастровым номером 25:10:010500:351 общей площадью 600 кв. м, имеющего местоположение: установлено относительно ориентира, расположенного в границах участка.

Ориентир земельный участок. Почтовый адрес ориентира: Приморский край, г. Артем, с. Ясное, с/т «Тюльпан», участок №148;

1.171. Части земельного участка с кадастровым номером 25:10:010500:305 общей площадью 600 кв. м, имеющего местоположение: установлено относительно ориентира, расположенного в границах участка. Почтовый адрес ориентира: Приморский край, г. Артем, с. Ясное, с/т «Тюльпан», 149;

1.172. Части земельного участка с кадастровым номером 25:10:010500:302 общей площадью 600 кв. м, имеющего местоположение: установлено относительно ориентира, расположенного в границах участка. Почтовый адрес ориентира: Приморский край, г. Артем, с. Ясное, с/т "Тюльпан", 150;

1.173. Части земельного участка с кадастровым номером 25:10:010500:347 общей площадью 600 кв. м, имеющего местоположение: установлено относительно ориентира, расположенного в границах участка. Ориентир участок. Почтовый адрес ориентира: Приморский край, г. Артем, с. Ясное, с/т «Тюльпан», 142;

1.174. Части земельного участка с кадастровым номером 25:10:010500:332 общей площадью 600 кв. м, имеющего местоположение: установлено относительно ориентира, расположенного в границах участка. Ориентир земельный участок. Почтовый адрес ориентира: Приморский край, г. Артем, с. Ясное, с/т "Тюльпан", № 141;

1.175. Части земельного участка с кадастровым номером 25:10:010500:344 общей площадью 600 кв. м, имеющего местоположение: установлено относительно ориентира, расположенного в границах участка. Почтовый адрес ориентира: Приморский край, г. Артем, с. Ясное, с/т «Тюльпан», 140;

1.176. Части земельного участка с кадастровым номером 25:10:010500:184 общей площадью 93199 кв. м, имеющего местоположение: установлено относительно ориентира, расположенного в границах участка. Почтовый адрес ориентира: Приморский край, г. Артем, с. Ясное, с/т «Тюльпан»;

1.177. Части земельного участка с кадастровым номером 25:27:040101:138 общей площадью 1800 кв. м, имеющего местоположение: Российская Федерация, Приморский край, Артемовский городской округ, с. Ясное, ул. Зорге, земельный участок 37б;

1.178. Части земельного участка с кадастровым номером 25:27:040101:1111 общей площадью 599 кв. м, имеющего местоположение: Приморский край, г. Артем, с. Ясное, в районе ул. Зорге, 39;

1.179. Части земельного участка с кадастровым номером 25:27:040101:139 общей площадью 2100 кв. м, имеющего местоположение: установлено относительно ориентира, расположенного в границах участка. Почтовый адрес ориентира: край Приморский, г. Артем, с. Ясное, ул. Зорге, дом 39;

1.180. Части земельного участка с кадастровым номером 25:27:040101:1146 общей площадью 753 кв. м, имеющего местоположение: Приморский край, г. Артем, с. Ясное, в районе ул. Зорге, д.41;

1.181. Части земельного участка с кадастровым номером 25:27:040101:1112 общей площадью 479 кв. м, имеющего местоположение: Приморский край, г. Артем, с. Ясное, в районе ул. Зорге;

1.182. Части земельного участка с кадастровым номером 25:27:040101:1145 общей площадью 700 кв. м, имеющего местоположение: Приморский край, г. Артем, с. Ясное, ул Зорге, в районе д. 41;

1.183. Части земельного участка с кадастровым номером 25:27:040101:1006 общей площадью 1385 кв. м, имеющего местоположение: Российская Федерация, Приморский край, Артемовский городской округ, с. Ясное, ул. Зорге, земельный участок 32;

1.184. Части земельного участка с кадастровым номером 25:27:040101:1168 общей площадью 1618 кв. м, имеющего местоположение: Приморский край, г. Артем, с. Ясное, ул. Чернышева, в районе земельного участка 34а;

1.185. Части земельного участка с кадастровым номером 25:27:010001:1185 общей площадью 1430 кв. м, имеющего местоположение: установлено относительно ориентира, расположенного в границах участка.

Почтовый адрес ориентира: Приморский край, г. Артем, с. Ясное, ул. Чернышева, стр. № 24;

1.186. Части земельного участка с кадастровым номером 25:27:010001:1162 общей площадью 1500 кв. м, имеющего местоположение: установлено относительно ориентира, расположенного в границах участка. Почтовый адрес ориентира: Приморский край, г. Артем, с. Ясное, пер. Чернышева, стр. № 2;

1.187. Части земельного участка с кадастровым номером 25:27:010001:1010 общей площадью 30000 кв. м, имеющего местоположение: установлено относительно ориентира, расположенного за пределами участка. Ориентир жилой дом. Участок находится примерно в 1583 м, по направлению на северо-восток от ориентира. Почтовый адрес ориентира: Приморский край, г. Артем, с. Ясное, ул. Олейника северо-восточный угол, дома № 11/1;

1.188. Части земельного участка с кадастровым номером 25:27:010001:1187 общей площадью 30000 кв. м, имеющего местоположение: установлено относительно ориентира, расположенного за пределами участка. Ориентир жилой дом. Участок находится примерно в 1666 м, по направлению на северо-восток от ориентира. Почтовый адрес ориентира: Приморский край, г. Артем, с. Ясное, ул. Олейника, д. 11/1;

1.189. Части земельного участка с кадастровым номером 25:27:010001:170 общей площадью 144606 кв. м, имеющего местоположение: установлено относительно ориентира, расположенного за пределами участка. Ориентир в районе от развилки автодорог «Владивосток-Находка-Ясное» и «Подъезд к г. Артему от автодороги Владивосток-Находка». Участок находится примерно в 3658 м, по направлению на северо-запад от ориентира. Почтовый адрес ориентира: край Приморский, г. Артем;

1.190. Части земельного участка с кадастровым номером 25:27:010001:165 общей площадью 416678 кв. м, имеющего местоположение: установлено относительно ориентира, расположенного за пределами участка. Ориентир развилки автодорог «Владивосток-Находка-Ясное» и «Подъезд к г. Артему от автодороги Владивосток-Находка». Участок находится примерно

в 1839 м, по направлению на север от ориентира. Почтовый адрес ориентира: край Приморский, г. Артем;

1.191. Части земельного участка с кадастровым номером 25:27:010001:1092 общей площадью 34120 кв. м, имеющего местоположение: установлено относительно ориентира, расположенного за пределами участка. Ориентир жилой дом. Участок находится примерно в 2362 м, по направлению на восток от ориентира. Почтовый адрес ориентира: Приморский край, г. Артем, с. Ясное, ул. Чернышева, 38;

1.192. Части земельного участка с кадастровым номером 25:27:010001:72 общей площадью 209967 кв. м, имеющего местоположение: установлено относительно ориентира, расположенного за пределами участка. Ориентир развилка дорог Артем - Ясное и Артем - Заводской (на осушительной системе "Ольховая"). Участок находится примерно в 1900 м, по направлению на север от ориентира. Почтовый адрес ориентира: край Приморский, г. Артем;

1.193. Части земельного участка с кадастровым номером 25:27:010001:282 общей площадью 30000 кв. м, имеющего местоположение: установлено относительно ориентира, расположенного за пределами участка. Ориентир мост через р. Грязный Ключ. Участок находится примерно в 1 км, по направлению на юго-запад от ориентира. Почтовый адрес ориентира: край Приморский, г. Артем, массив "Ольховая ДОС";

1.194. Части земельного участка с кадастровым номером 25:27:010001:284 общей площадью 30000 кв. м, имеющего местоположение: установлено относительно ориентира, расположенного в границах участка. Почтовый адрес ориентира: Российская Федерация, Приморский край, г. Артем, массив "Ольховая ДОС", на расстоянии 1 км 50 м от моста через р. Грязный Ключ;

1.195. Части земельного участка с кадастровым номером 25:27:010001:285 общей площадью 30000 кв. м, имеющего местоположение: установлено относительно ориентира, расположенного в границах участка. Почтовый адрес ориентира: Приморский край, г. Артем, массив "Ольховая ДОС" на расстоянии 1 км от моста через р. Грязный Ключ;

1.196. Части земельного участка с кадастровым номером 25:27:010001:1101 общей площадью 21316 кв. м, имеющего местоположение: установлено относительно ориентира, расположенного за пределами участка. Ориентир пересечение автодороги Артем - Заводской с р. Грязный Ключ. Участок находится примерно в 1350 м, по направлению на северо-восток от ориентира;

1.197. Части земельного участка с кадастровым номером 25:27:010006:92 общей площадью 29944 кв. м, имеющего местоположение: установлено относительно ориентира, расположенного за пределами участка. Ориентир юго-западный угол жилого дома. Участок находится примерно в 2262 м, по направлению на юго-запад от ориентира. Почтовый адрес ориентира: Приморский край, г. Артем, с. Кролевцы, ул Мухина, д 30;

1.198. Части земельного участка с кадастровым номером 25:27:010006:49 общей площадью 29999 кв. м, имеющего местоположение: установлено относительно ориентира, расположенного за пределами участка. Ориентир северо-западный угол жилого дома. Участок находится примерно в 1251 м, по направлению на северо-запад от ориентира. Почтовый адрес ориентира: край Приморский, г. Артем, с. Кролевцы, ул. Адмирала Фокина, дом 8;

1.199. Части земельного участка с кадастровым номером 25:27:010006:85 общей площадью 119943 кв. м, имеющего местоположение: установлено относительно ориентира, расположенного за пределами участка. Ориентир жилой дом. Участок находится примерно в 950 м, по направлению на запад от ориентира. Почтовый адрес ориентира: край Приморский, г. Артем, с. Кролевцы, ул. Новороссийская, д 15;

1.200. Части земельного участка с кадастровым номером 25:27:010006:84 общей площадью 77159 кв. м, имеющего местоположение: установлено относительно ориентира, расположенного за пределами участка. Ориентир юго-западный угол жилого дома. Участок находится примерно в 553 м, по направлению на запад от ориентира. Почтовый адрес ориентира: Приморский край, г. Артем, с. Кролевцы, ул. Новороссийская, д. 15;

1.201. Части земельного участка с кадастровым номером 25:27:010006:366 общей площадью 600 кв. м, имеющего местоположение:

Приморский край, Артемовский городской округ, с. Кролевцы, ул. Крупской, в районе дома 5;

1.202. Части земельного участка с кадастровым номером 25:27:050101:636 общей площадью 1500 кв. м, имеющего местоположение: установлено относительно ориентира, расположенного в границах участка. Почтовый адрес ориентира: Приморский край, г. Артем, с. Кролевцы, ул. Крупской, 5а;

1.203. Части земельного участка с кадастровым номером 25:27:050101:1529 общей площадью 1500 кв. м, имеющего местоположение: установлено относительно ориентира, расположенного в границах участка. Почтовый адрес ориентира: Приморский край, г. Артем, с. Кролевцы, ул. Крупской, 9;

1.204. Части земельного участка с кадастровым номером 25:27:050101:2210 общей площадью 657 кв. м, имеющего местоположение: Приморский край, Артемовский городской округ, с. Кролевцы, ул. Адмирала Фокина, в районе земельного участка 1/1;

1.205. Части земельного участка с кадастровым номером 25:27:050101:2018 общей площадью 900 кв. м, имеющего местоположение: Российская Федерация, Приморский край, Артемовский городской округ, с. Кролевцы, ул. Адмирала Фокина, земельный участок 1/1;

1.206. Части земельного участка с кадастровым номером 25:27:050101:2318 общей площадью 1200 кв. м, имеющего местоположение: Российская Федерация, Приморский край, г. Артем, с. Кролевцы, ул. Крупской, в районе дома 9;

1.207. Части земельного участка с кадастровым номером 25:27:050101:2319 общей площадью 600 кв. м, имеющего местоположение: Российская Федерация, Приморский край, г. Артем, с. Кролевцы, ул. Крупской, в районе дома 9;

1.208. Части земельного участка с кадастровым номером 25:27:050101:2019 общей площадью 600 кв. м, имеющего местоположение: Приморский край, г. Артем, с. Кролевцы, ул. Адмирала Фокина, д. 1, кв. 1;

1.209. Части земельного участка с кадастровым номером 25:27:050101:1418 общей площадью 900 кв. м, имеющего местоположение: установлено относительно ориентира, расположенного в границах участка. Почтовый адрес ориентира: Приморский край, г. Артем, с. Кролевцы, ул. Адмирала Фокина, д. 3а;

1.210. Части земельного участка с кадастровым номером 25:27:050101:1419 общей площадью 900 кв. м, имеющего местоположение: установлено относительно ориентира, расположенного за пределами участка. Ориентир жилой дом. Участок находится примерно в 39 м, по направлению на северо-восток от ориентира. Почтовый адрес ориентира: Приморский край, г. Артем, с. Кролевцы, ул. Адмирала Фокина, д. 3а;

1.211. Части земельного участка с кадастровым номером 25:27:050101:2208 общей площадью 1800 кв. м, имеющего местоположение: Российская Федерация, Приморский край, Артемовский городской округ, с. Кролевцы, ул. Адмирала Фокина, в районе дома 7;

1.212. Части земельного участка с кадастровым номером 25:27:050101:1924 общей площадью 1800 кв. м, имеющего местоположение: Приморский край, г. Артем, с. Кролевцы, в районе ул. Адмирала Фокина, 9;

1.213. Части земельного участка с кадастровым номером 25:27:050101:2071 общей площадью 8498 кв. м, имеющего местоположение: Приморский край, г. Артем, с. Кролевцы, ул. Адмирала Фокина, в районе дома 28а;

1.214. Части земельного участка с кадастровым номером 25:27:050101:2100 общей площадью 12300 кв. м, имеющего местоположение: Российская Федерация, Приморский край, Артемовский городской округ, с. Кролевцы, ул. Краснознаменная, в районе дома 31б;

1.215. Части земельного участка с кадастровым номером 25:27:050101:2196 общей площадью 4764 кв. м, имеющего местоположение: Приморский край, городской округ Артемовский, село Кролевцы, улица Адмирала Фокина, в районе дома № 41;

1.216. Части земельного участка с кадастровым номером 25:27:050101:2219 общей площадью 4992 кв. м, имеющего местоположение:

Российская Федерация, Приморский край, Артемовский городской округ, в районе с. Кролевцы;

1.217. Части земельного участка с кадастровым номером 25:27:010006:378 общей площадью 30000 кв. м, имеющего местоположение: Приморский край, г. Артем;

1.218. Части земельного участка с кадастровым номером 25:27:010006:373 общей площадью 30000 кв. м, имеющего местоположение: Российская Федерация, Приморский край, г Артем;

1.219. Части земельного участка с кадастровым номером 25:27:010006:385 общей площадью 30000 кв. м, имеющего местоположение: Российская Федерация, Приморский край, Артемовский городской округ, город Артем;

1.220. Части земельного участка с кадастровым номером 25:27:010006:369 общей площадью 30000 кв. м, имеющего местоположение: Российская Федерация, Приморский край, г. Артем;

1.221. Части земельного участка с кадастровым номером 25:27:010006:384 общей площадью 30000 кв. м, имеющего местоположение: Российская Федерация, Приморский край, г. Артем;

1.222. Части земельного участка с кадастровым номером 25:27:010006:355 общей площадью 10506 кв. м, имеющего местоположение: Приморский край, Артемовский городской округ, в районе с. Кролевцы;

1.223. Части земельного участка с кадастровым номером 25:27:010006:66 общей площадью 30001 кв. м, имеющего местоположение: установлено относительно ориентира, расположенного за пределами участка. Ориентир жилой дом. Участок находится примерно в 1,02 км, по направлению на юго-восток от ориентира. Почтовый адрес ориентира: край Приморский, г. Артем, с. Кролевцы, ул. Алтайская, дом 18;

1.224. Части земельного участка с кадастровым номером 25:27:010006:68 общей площадью 29974 кв. м, имеющего местоположение: установлено относительно ориентира, расположенного за пределами участка. Ориентир жилой дом. Участок находится примерно в 1070 м, по направлению на юго-

восток от ориентира. Почтовый адрес ориентира: край Приморский, г. Артем, с. Кролевцы, ул. Алтайская, дом 18;

1.225. Части земельного участка с кадастровым номером 25:27:010006:57 общей площадью 30000 кв. м, имеющего местоположение: установлено относительно ориентира, расположенного за пределами участка. Ориентир жилой дом. Участок находится примерно в 1165 м, по направлению на юго-восток от ориентира. Почтовый адрес ориентира: край Приморский, г. Артем, с. Кролевцы, ул. Алтайская, дом 18;

1.226. Части земельного участка с кадастровым номером 25:27:010006:59 общей площадью 29999 кв. м, имеющего местоположение: установлено относительно ориентира, расположенного за пределами участка. Ориентир жилой дом. Участок находится примерно в 1222 м, по направлению на юго-восток от ориентира. Почтовый адрес ориентира: край Приморский, г. Артем, с. Кролевцы, ул. Алтайская, дом 18;

1.227. Части земельного участка с кадастровым номером 25:27:010006:55 общей площадью 30001 кв. м, имеющего местоположение: установлено относительно ориентира, расположенного за пределами участка. Ориентир жилой дом. Участок находится примерно в 1273 м, по направлению на юго-восток от ориентира. Почтовый адрес ориентира: край Приморский, г. Артем, с. Кролевцы, ул. Алтайская, дом 18;

1.228. Части земельного участка с кадастровым номером 25:27:010006:56 общей площадью 29999 кв. м, имеющего местоположение: установлено относительно ориентира, расположенного за пределами участка. Ориентир юго-восточный угол жилого дома. Участок находится примерно в 1335 м, по направлению на юго-восток от ориентира. Почтовый адрес ориентира: край Приморский, г. Артем, с. Кролевцы, ул. Алтайская, дом 18;

1.229. Части земельного участка с кадастровым номером 25:27:010006:80 общей площадью 29943 кв. м, имеющего местоположение: установлено относительно ориентира, расположенного за пределами участка. Ориентир жилой дом. Участок находится примерно в 1350 м, по направлению на северо-восток от ориентира. Почтовый адрес ориентира: Приморский край, г. Артем, с. Кролевцы, ул. Украинская, д. 28а;

1.230. Части земельного участка с кадастровым номером 25:27:010001:1208 общей площадью 1057938 кв. м, имеющего местоположение: установлено относительно ориентира, расположенного за пределами участка. Ориентир жилой дом. Участок находится примерно в 2200 м, по направлению на запад от ориентира. Почтовый адрес ориентира: Приморский край, г. Артём, с. Суражевка, ул. Кубанская, дом 36;

1.231. Части земельного участка с кадастровым номером 25:27:010001:2091 общей площадью 492 кв. м, имеющего местоположение: Приморский край, Артемовский городской округ;

1.232. Части земельного участка с кадастровым номером 25:27:100101:4093 общей площадью 4751 кв. м, имеющего местоположение: установлено относительно ориентира, расположенного за пределами участка. Ориентир жилой дом. Участок находится примерно в 712 м, по направлению на северо-запад от ориентира. Почтовый адрес ориентира: Приморский край, г. Артем, ул. Туманная, 67;

1.233. Части земельного участка с кадастровым номером 25:27:100101:3691 общей площадью 942 кв. м, имеющего местоположение: Приморский край, г. Артем, ул. Туманная, д 59;

1.234. Части земельного участка с кадастровым номером 25:27:100106:1 общей площадью 991 кв. м, имеющего местоположение: установлено относительно ориентира, расположенного в границах участка. Почтовый адрес ориентира: Приморский край, г. Артем, с/т "Ягодка", участок №7;

1.235. Части земельного участка с кадастровым номером 25:27:100101:3824 общей площадью 242920 кв. м, имеющего местоположение: Приморский край, г. Артем, кладбище ТУ "Артемовский";

1.236. Части земельного участка с кадастровым номером 25:27:100101:665 общей площадью 11040 кв. м, имеющего местоположение: установлено относительно ориентира, расположенного в границах участка. Ориентир здание автотранспортного цеха. Почтовый адрес ориентира: край Приморский, г. Артем, ул. Каширская, дом 25;

1.237. Части земельного участка с кадастровым номером 25:27:100101:666 общей площадью 247230 кв. м, имеющего местоположение:

установлено относительно ориентира, расположенного в границах участка. Ориентир здание. Почтовый адрес ориентира: край Приморский, г. Артем, ул. Каширская, 8а;

1.238. Части земельного участка с кадастровым номером 25:27:010001:705 (в составе единого землепользования с кадастровым номером 25:27:000000:61) общей площадью 3,99 кв. м, имеющего местоположение: установлено относительно ориентира, расположенного в границах участка. Ориентир ВЛ 35 кВ от подстанции «Кролевцы» до подстанции «Соловей Ключ». Почтовый адрес ориентира: 205;

1.239. Части земельного участка с кадастровым номером 25:27:010001:704 (в составе единого землепользования с кадастровым номером 25:27:000000:61) общей площадью 3,99 кв. м, имеющего местоположение: установлено относительно ориентира, расположенного в границах участка. Ориентир ВЛ 35 кВ от подстанции «Кролевцы» до подстанции «Соловей Ключ». Почтовый адрес ориентира: 206;

1.240. Части земельного участка с кадастровым номером 25:27:010001:754 (в составе единого землепользования с кадастровым номером 25:27:000000:61) общей площадью 3,99 кв. м, имеющего местоположение: установлено относительно ориентира, расположенного в границах участка. Почтовый адрес ориентира: опора № 207;

1.241. Части земельного участка с кадастровым номером 25:27:010001:703 (в составе единого землепользования с кадастровым номером 25:27:000000:61) общей площадью 14,53 кв. м, имеющего местоположение: установлено относительно ориентира, расположенного в границах участка. Ориентир ВЛ 35 кВ от подстанции «Кролевцы» до подстанции «Соловей Ключ». Почтовый адрес ориентира: опора № 208;

1.242. Части земельного участка с кадастровым номером 25:27:010001:558 (в составе единого землепользования с кадастровым номером 25:27:000000:48) общей площадью 59,83 кв. м, имеющего местоположение: установлено относительно ориентира, расположенного за пределами участка. Ориентир жилой дом. Почтовый адрес ориентира: един. земл. 2 (110 кВ «Западная-АТЭЦ - Конгауз (Штыково)» опора № 100;

1.243. Части земельного участка с кадастровым номером 25:10:010500:37 (в составе единого землепользования с кадастровым номером 25:10:000000:1) общей площадью 141,63 кв. м, имеющего местоположение: установлено относительно ориентира, расположенного в границах участка. Ориентир север от п. Угловое. Почтовый адрес ориентира: край Приморский, р-н Надеждинский;

1.244. Части земельного участка с кадастровым номером 25:00:000000:118 общей площадью 296964 кв. м, имеющего местоположение: установлено относительно ориентира, расположенного в границах участка. Ориентир автомобильная дорога "Хабаровск - Владивосток" с 241 км+400 м по 735.5 км. Почтовый адрес ориентира: Приморский край;

1.245. Части земельного участка с кадастровым номером 25:34:000000:23002 общей площадью 8731 кв. м, имеющего местоположение: установлено относительно ориентира, расположенного в границах участка. Почтовый адрес ориентира: Приморский край, г. Уссурийск, от Узла-2 пускового комплекса в районе пересечения ул. Промышленная и Заречная lo ГРП 27 в районе жилого дома № 10 по пер. Столетова;

1.246. Части земельного участка с кадастровым номером 25:34:000000:11 общей площадью 1852970 кв. м, имеющего местоположение: установлено относительно ориентира, расположенного в границах участка. Ориентир Приморский край, г. Уссурийск, от ПК 9172 до ПК 9182+750. Почтовый адрес ориентира: край Приморский, г. Уссурийск;

1.247. Части земельного участка с кадастровым номером 25:27:000000:9640 общей площадью 120651 кв. м, имеющего местоположение: установлено относительно ориентира, расположенного в границах участка. Почтовый адрес ориентира: Артемовский городской округ Приморского края;

1.248. Части земельного участка с кадастровым номером 25:27:000000:8501 общей площадью 4105 кв. м, имеющего местоположение: установлено относительно ориентира, расположенного за пределами участка. Ориентир жилой дом. Участок находится примерно в 1390 м, по направлению на северо-запад от ориентира. Почтовый адрес ориентира: Приморский край, г. Артем, с. Ясное, ул. Зорге, д. 43;

1.249. Части земельного участка с кадастровым номером 25:27:000000:8490 общей площадью 7255 кв. м, имеющего местоположение: установлено относительно ориентира, расположенного за пределами участка. Ориентир жилой дом. Участок находится примерно в 1350 м, по направлению на северо-запад от ориентира. Почтовый адрес ориентира: край Приморский, г. Артем, с. Ясное, ул. Рихарда Зорге, дом 43;

1.250. Части земельного участка с кадастровым номером 25:27:000000:8792 общей площадью 215981 кв. м, имеющего местоположение: установлено относительно ориентира, расположенного за пределами участка. Ориентир жилой дом. Участок находится примерно в 1000 м, по направлению на северо-запад от ориентира. Почтовый адрес ориентира: Приморский край, г. Артем, с. Ясное, ул. Зорге, 41;

1.251. Части земельного участка с кадастровым номером 25:27:000000:9269 общей площадью 1080000 кв. м, имеющего местоположение: установлено относительно ориентира, расположенного за пределами участка. Ориентир жилой дом. Участок находится примерно в 305 м, по направлению на север от ориентира. Почтовый адрес ориентира: Приморский край, г. Артем, с. Ясное, ул. Зорге-2, д. 4;

1.252. Части земельного участка с кадастровым номером 25:27:000000:9489 общей площадью 58014 кв. м, имеющего местоположение: установлено относительно ориентира, расположенного в границах участка. Почтовый адрес ориентира: Приморский край, Артемовский городской округ;

1.253. Части земельного участка с кадастровым номером 25:27:000000:10892 общей площадью 512 кв. м, имеющего местоположение: Российская Федерация, Приморский край, Артемовский городской округ, с. Кролевцы, ул. Крупской, в районе дома 5а;

1.254. Части земельного участка с кадастровым номером 25:27:000000:10890 общей площадью 1800, кв. м, имеющего местоположение: установлено относительно ориентира, расположенного в границах участка. Почтовый адрес ориентира: Приморский край, г. Артем, с. Кролевцы, ул. Крупской, 5а;

1.255. Части земельного участка с кадастровым номером 25:27:000000:8739 общей площадью 95404, кв. м, имеющего местоположение: установлено относительно ориентира, расположенного за пределами участка. Ориентир дом. Участок находится примерно в 92 м, по направлению на юго-запад от ориентира. Почтовый адрес ориентира: Приморский край, г. Артем, с. Кролевцы, ул. Алтайская, 12;

1.256. Части земельного участка с кадастровым номером 25:27:000000:10517 общей площадью 154349, кв. м, имеющего местоположение: установлено относительно ориентира, расположенного за пределами участка. Ориентир Административное здание ОАО "Артемовское ППЖТ". Участок находится примерно в 3-16 км, по направлению на северо-восток от ориентира. Почтовый адрес ориентира: Приморский край, г. Артем, ул. Вокзальная, 113;

1.257. Части земельного участка с кадастровым номером 25:27:000000:109 общей площадью 1039, кв. м, имеющего местоположение: установлено относительно ориентира, расположенного за пределами участка. Ориентир жилой дом. Участок находится примерно в 1430 м, по направлению на северо-восток от ориентира. Почтовый адрес ориентира: Приморский край, г. Артем, с. Кневичи, ул. М. Цукановой, д 24;

1.258. Части земельного участка с кадастровым номером 25:27:000000:9886 общей площадью 3611000, кв. м, имеющего местоположение: установлено относительно ориентира, расположенного в границах участка. Почтовый адрес ориентира: Приморский край, г. Артем, с. Кролевцы;

1.259. Части земельного участка с кадастровым номером 25:27:000000:2781 общей площадью 1102099, кв. м, имеющего местоположение: установлено относительно ориентира, расположенного за пределами участка. Ориентир здания школы. Участок находится примерно в 4630 метрах, по направлению на запад от ориентира. Почтовый адрес ориентира: Приморский край, г. Артем, с. Суражевка, ул. Ярославская, 17;

1.260. Части земельного участка с кадастровым номером 25:27:000000:9875 общей площадью 3612061 кв. м, имеющего местоположение: Приморский край, г. Артем;

1.261. Части земельного участка с кадастровым номером 25:27:000000:9677 общей площадью 1573699 кв. м, имеющего местоположение: установлено относительно ориентира, расположенного за пределами участка. Ориентир здание административное. Участок находится примерно в 1100 м, по направлению на северо-восток от ориентира. Почтовый адрес ориентира: Приморский край, г. Артем, ул. Ворошилова, 45;

1.262. Части земельного участка с кадастровым номером 25:10:000000:6764 общей площадью 1716208 кв. м, имеющего местоположение: Российская Федерация, Приморский край, Надеждинский р-н;

1.263. Части земельного участка с кадастровым номером 25:10:000000:5709 общей площадью 99578 кв. м, имеющего местоположение: установлено относительно ориентира, расположенного в границах участка. Почтовый адрес ориентира: Приморский край, р-н Надеждинский, п. Алексеевка, ул. Мичурина, в районе д. 2А;

1.264. Части земельного участка с кадастровым номером 25:18:015702:12 общей площадью 160871050 кв. м, имеющего местоположение: установлено относительно ориентира, расположенного за пределами участка. Ориентир здание клуба. Участок находится примерно в 5,0 км, по направлению на юго-восток от ориентира. Почтовый адрес ориентира: край Приморский, р-н Уссурийский, с. Баневурово, ул. Школьная, дом 31;

1.265. Части земельного участка с кадастровым номером 25:18:000000:133 общей площадью 476740 кв. м, имеющего местоположение: установлено относительно ориентира, расположенного за пределами участка. Ориентир здание. Участок находится примерно в 5 км по направлению на восток от ориентира. Почтовый адрес ориентира: Приморский край, р-н Уссурийский, с Баневурово, ул. Школьная, здание № 31;

1.266. Части земельного участка с кадастровым номером 25:27:100101:855 (в составе единого землепользования с кадастровым номером 25:27:000000:46) общей площадью 88,66 кв. м, имеющего местоположение:

установлено относительно ориентира, расположенного в границах участка. Почтовый адрес ориентира: опора1;

1.267. Части земельного участка с кадастровым номером 25:27:010001:2593 общей площадью 86 кв. м, имеющего местоположение: установлено относительно ориентира, расположенного за пределами участка. Ориентир пересечение улиц Кубанская и Краснодарская. Участок находится примерно в 2940 м, по направлению на запад от ориентира. Почтовый адрес ориентира: Приморский край, г.о. Артемовский;

1.268. Части земельного участка с кадастровым номером 25:27:010001:2594 общей площадью 591869 кв. м, имеющего местоположение: установлено относительно ориентира, расположенного за пределами участка. Ориентир пересечение улиц Кубанская и Краснодарская. Участок находится примерно в 2940 м, по направлению на запад от ориентира. Почтовый адрес ориентира: Приморский край, г.о. Артемовский;

1.269. Части земельного участка с кадастровым номером 25:27:010001:2628 общей площадью 1356 кв. м, имеющего местоположение: Приморский край, Артемовский городской округ, с. Ясное, ул. Васильковая, в районе дома 49;

1.270. Части земельного участка с кадастровым номером 25:27:010006:357 общей площадью 75911 кв. м, имеющего местоположение: Приморский край, Артемовский городской округ, в районе с. Кролевцы;

1.271. Части земельного участка с кадастровым номером 25:27:010006:408 общей площадью 810 кв. м, имеющего местоположение: Приморский край, г. Артем, в районе с. Кролевцы;

1.272. Части земельного участка с кадастровым номером 25:27:100101:4205 общей площадью 1024 кв. м, имеющего местоположение: Российская Федерация, Приморский край, Артёмовский городской округ, г. Артём, ул. Туманная, в районе дома 28;

1.273. Части земельного участка с кадастровым номером 25:27:100101:4206 общей площадью 1017 кв. м, имеющего местоположение: Российская Федерация, Приморский край, Артёмовский городской округ, г. Артём, ул. Туманная, в районе дома 28;

1.274. Части земельного участка с кадастровым номером 25:27:100101:4207 общей площадью 1020 кв. м, имеющего местоположение: Российская Федерация, Приморский край, Артёмовский городской округ, г. Артём, ул. Туманная, в районе дома 28;

1.275. Части земельного участка с кадастровым номером 25:10:010500:1134 общей площадью 60 кв. м, имеющего местоположение: Приморский край, Надеждинский муниципальный район, Владивостокское лесничество, Раздольнинское участковое лесничество, квартал 74, часть выдела 28;

1.276. Части земельного участка с кадастровым номером 25:34:017602:686 общей площадью 841 кв. м, имеющего местоположение: установлено относительно ориентира, расположенного в границах участка. Ориентир жилой дом. Почтовый адрес ориентира: Приморский край, г. Уссурийск, ул. Фурманова, дом 24;

1.277. Части земельного участка с кадастровым номером 25:34:017602:855 общей площадью 824 кв. м, имеющего местоположение: установлено относительно ориентира, расположенного в границах участка. Ориентир жилой дом. Почтовый адрес ориентира: Приморский край, г. Уссурийск, ул. Чапаева, дом 38;

1.278. Части земельного участка с кадастровым номером 25:34:017602:3603 общей площадью 617 кв. м, имеющего местоположение: установлено относительно ориентира, расположенного в границах участка. Почтовый адрес ориентира: Приморский край, г. Уссурийск, ул. Владивостокское шоссе, 119 г, гаражный кооператив "Фенина сопка";

1.279. Части земельного участка с кадастровым номером 25:34:017602:3722 общей площадью 904 кв. м, имеющего местоположение: установлено относительно ориентира, расположенного за пределами участка. Ориентир жилой дом. Участок находится примерно в 45 м по направлению на юго-запад от ориентира. Почтовый адрес ориентира: Приморский край, г. Уссурийск, ул. Крылова, д. 11;

1.280. Части земельного участка с кадастровым номером 25:34:017602:4451 общей площадью 23 кв. м, имеющего местоположение:

установлено относительно ориентира, расположенного в границах участка. Ориентир гаражный бокс №17 в ГСК "Градо-1". Почтовый адрес ориентира: Приморский край, г. Уссурийск, ул. Угловая д. 63/1;

1.281. Части земельного участка с кадастровым номером 25:34:017602:4595 общей площадью 21 кв. м, имеющего местоположение: установлено относительно ориентира, расположенного в границах участка. Почтовый адрес ориентира: Приморский край, г. Уссурийск, ул. Угловая, д. 63/1, бокс. 14;

1.282. Части земельного участка с кадастровым номером 25:34:017602:4605 общей площадью 22 кв. м, имеющего местоположение: установлено относительно ориентира, расположенного в границах участка. Почтовый адрес ориентира: Приморский край, г. Уссурийск, ул. Крылова, 2г, ГСК "Речной-1", бокс 23;

1.283. Части земельного участка с кадастровым номером 25:27:040101:1245 общей площадью 2996 кв. м, имеющего местоположение: Российская Федерация, Приморский край, Артёмовский городской округ, с. Ясное, ул. Зорге, в районе дома 26;

1.284. Части земельного участка с кадастровым номером 25:27:040101:1246 общей площадью 807 кв. м, имеющего местоположение: Российская Федерация, Приморский край, Артёмовский городской округ, с. Ясное, ул. Зорге, в районе дома 37а;

1.285. Части земельного участка с кадастровым номером 25:27:050101:2464 общей площадью 1181 кв. м, имеющего местоположение: Приморский край, г. Артем, с. Кролевцы, ул. Крупская, в районе дома 9;

1.286. Части земельного участка с кадастровым номером 25:27:100101:521 общей площадью 1216 кв. м, имеющего местоположение: установлено относительно ориентира, расположенного в границах участка. Почтовый адрес ориентира: край Приморский, г. Артем, ул. Туманная, дом 55;

1.287. Части земельного участка с кадастровым номером 25:34:017602:4628 общей площадью 1990 кв. м, имеющего местоположение: установлено относительно ориентира, расположенного в границах участка.

Ориентир жилой дом. Почтовый адрес ориентира: Приморский край, г. Уссурийск, ул. Угловая, д. 61;

1.288. Земель, государственная собственность на которые не разграничена, в границах кадастровых кварталов: 25:34:017601, 25:34:017602, 25:34:011602, 25:34:011703, 25:34:011702, 25:34:017801, 25:18:015702, 25:18:010602, 25:10:010201, 25:10:010102, 25:10:010500, 25:27:040103, 25:27:01001, 25:27:040102, 25:27:040101, 25:27:050109, 25:27:050112, 25:27:010006, 25:27:050101, 25:27:100101, 25:27:100108, 25:27:100106.

2. Утвердить границы публичного сервитута согласно прилагаемому описанию местоположения границ (приложение № 1).

3. Публичный сервитут устанавливается сроком на 49 лет.

4. Срок, в течение которого использование земельных участков (и их частей) и (или) расположенных на них объектов недвижимого имущества в соответствии с их разрешенным использованием будет невозможно или существенно затруднено в связи с осуществлением публичного сервитута, составляет 3 месяца с момента издания настоящего распоряжения.

5. В отношении земель, указанных в подпунктах 1.1-1.5, 1.13, 1.23-1.24, 1.50, 1.148-1.149, 1.189, 1.191, 1.212, 1.231, 1.235, 1.245, 1.247, 1.252-1.254, 1.269-1.274, 1.277-1.278, 1.280, 1.283-1.286 пункта 1 настоящего распоряжения, установить свободный график проведения работ при осуществлении деятельности, для обеспечения которой устанавливается публичный сервитут.

6. Реквизиты нормативного акта, определяющего порядок установления охранных зон объектов электросетевого хозяйства и особых условий использования земельных участков, расположенных в границах таких зон: постановление Правительства Российской Федерации от 08 сентября 2017 года № 1083 «Об утверждении Правил охраны магистральных газопроводов и о внесении изменений в Положение о представлении в федеральный орган исполнительной власти (его территориальные органы), уполномоченный Правительством Российской Федерации на осуществление государственного кадастрового учета,

государственной регистрации прав, ведение Единого государственного реестра недвижимости и предоставление сведений, содержащихся в Едином государственном реестре недвижимости, федеральными органами исполнительной власти, органами государственной власти субъектов Российской Федерации и органами местного самоуправления дополнительных сведений, воспроизводимых на публичных кадастровых картах».

7. В соответствии с пунктом 4 статьи 3.6 Федерального закона от 25 октября 2001 года № 137-ФЗ «О введении в действие Земельного кодекса Российской Федерации» плата за публичный сервитут не устанавливается.

8. Обладатель публичного сервитута (АО «ДРСК») обязан привести части земельных участков и земли, указанные в подпунктах 1.1 - 1.288 пункта 1 настоящего распоряжения в состояние, пригодное для использования в соответствии с видами разрешенного использования, после завершения строительства, капитального или текущего ремонта, реконструкции, эксплуатации, консервации, сноса инженерного сооружения, для размещения которого был установлен публичный сервитут, в сроки, предусмотренные пунктом 8 статьи 39.50 Земельного кодекса Российской Федерации.

9. Краевому государственному казённому учреждению «Управление землями и имуществом на территории Приморского края»:

9.1. В течение трёх рабочих дней со дня издания распоряжения обеспечить подготовку схемы публичного сервитута, указанного в пункте 2 настоящего распоряжения, в формате xml и ее направление в министерство имущественных и земельных отношений Приморского края;

9.2. Обратиться без доверенности с заявлением о внесении сведений о границе публичного сервитута в Единый государственный реестр недвижимости;

9.3. Предоставить в министерство имущественных и земельных отношений Приморского края выписку из Единого государственного реестра недвижимости, подтверждающую внесение сведений о границе публичного сервитута.

10. Отделу общего обеспечения министерства имущественных и земельных отношений Приморского края в течение пяти рабочих дней

с момента издания распоряжения:

10.1. Обеспечить размещение настоящего распоряжения в информационно-телекоммуникационной сети Интернет на странице министерства имущественных и земельных отношений Приморского края официального сайта Правительства Приморского края;

10.2. Направить обладателю публичного сервитута (АО «ДРСК», 690080, г. Владивосток, ул. Командорская, д. 13 А) копию настоящего распоряжения.

11. Контроль за исполнением настоящего распоряжения возложить на первого заместителя министра имущественных и земельных отношений Приморского края, курирующего вопросы распоряжения землями и работы с органами местного самоуправления по земельным вопросам.

Министр С.В. Батаев

Приложение к распоряжению
«Об установлении публичного сервитута в целях
эксплуатации объекта электросетевого
хозяйства ВЛ 110 «АТЭЦ - Уссурийск 1»

от 06.02.26 № 14-рс

ОПИСАНИЕ ГРАНИЦ ПУБЛИЧНОГО СЕРВИТУТА
в целях эксплуатации объекта электросетевого хозяйства
ВЛ 110 «АТЭЦ - Уссурийск 1»

ГРАФИЧЕСКОЕ ОПИСАНИЕ

местоположения границ населенных пунктов, территориальных зон, особо охраняемых природных территорий, зон с особыми условиями использования территорин

Публичный сервитут для эксплуатации объекта электросетевого хозяйства ВЛ 110 «АТЭЦ-Уссурийск-1»

(наименование объекта, местоположение границ которого описано (далее - объект)

Раздел 1

Сведения об объекте		
N п/п	Характеристики объекта	Описание характеристик
1	2	3
1	Местоположение объекта	Приморский край, Уссурийский р-н, Приморский край, Надеждинский р-н, Приморский край, Артем г
2	Площадь объекта ± величина погрешности определения площади (Р ± ΔР), м²	2846728 ± 591
3	Иные характеристики объекта	Цель установления публичного сервитута: Размещение объектов электросетевого хозяйства, тепловых сетей, водопроводных сетей, сетей водоотведения, линий и сооружений связи, линейных объектов системы газоснабжения, нефтепроводов и нефтепродуктопроводов, их неотъемлемых технологических частей, если указанные объекты являются объектами федерального, регионального или местного значения, либо необходимы для организации электро-, газо-, тепло-, водоснабжения населения и водоотведения, подключения (технологического присоединения) к сетям инженерно-технического обеспечения, либо переносятся в связи с изъятием земельных участков, на которых они ранее располагались, для государственных или муниципальных нужд (далее также - инженерные сооружения) Срок публичного сервитута: Продолжительность: 49 лет Правообладатель: Акционерное общество "Дальневосточная распределительная сетевая компания" Юридический адрес: 675004, РФ, Амурская область, г. Благовещенск, ул. Шевченко, 32 ИНН 2801108200 КПП 775050001 Телефон:8(4212) 59-91-59 Объект находится: **В границах земельных участков 25:27:000000:9875, 25:27:010006:357, 25:27:010006:408, 25:27:040101:1168, 25:27:100101:4205, 25:27:100101:4206, 25:27:100101:4207, 25:27:040101:1245, 25:27:040101:1246, 25:27:050101:2464, 25:27:100101:521, 25:34:017602:4628.** - В границах земельного участка с кадастровым номером: 25:34:017601:7 – 2007,3 кв.м. - В границах земельного участка с кадастровым номером: 25:34:017602:3737 – 797,6 кв.м. - В границах земельного участка с кадастровым номером: 25:34:017602:16 – 2894,0 кв.м. - В границах земельного участка с кадастровым номером: 25:34:017602:17 – 180,2 кв.м. - В границах земельного участка с

Сведения об объекте		
N п/п	Характеристики объекта	Описание характеристик
		кадастровым номером: 25:34:017602:955 – 95,1 кв.м. - В границах земельного участка с кадастровым номером: 25:34:017602:57 – 2457,8 кв.м. - В границах земельного участка с кадастровым номером: 25:34:017602:4321 – 164,1 кв.м. - В границах земельного участка с кадастровым номером: 25:34:017602:4488 – 0,5 кв.м. - В границах земельного участка с кадастровым номером: 25:34:017602:4351 – 9,4 кв.м. - В границах земельного участка с кадастровым номером: 25:34:017602:4344 – 21,8 кв.м. - В границах земельного участка с кадастровым номером: 25:34:017602:4308 – 22,0 кв.м. - В границах земельного участка с кадастровым номером: 25:34:017602:4527 – 23,9 кв.м. - В границах земельного участка с кадастровым номером: 25:34:017602:4443 – 21,4 кв.м. - В границах земельного участка с кадастровым номером: 25:34:017602:4327 – 22,9 кв.м. - В границах земельного участка с кадастровым номером: 25:34:017602:4338 – 22,6 кв.м. - В границах земельного участка с кадастровым номером: 25:34:017602:4317 – 13,4 кв.м. - В границах земельного участка с кадастровым номером: 25:34:017602:4418 – 6,0 кв.м. - В границах земельного участка с кадастровым номером: 25:34:017602:4312 – 22,5 кв.м. - В границах земельного участка с кадастровым номером: 25:34:017602:4485 – 22,5 кв.м. - В границах земельного участка с кадастровым номером: 25:34:017602:4403 – 21,0 кв.м. - В границах земельного участка с кадастровым номером: 25:34:017602:4349 – 21,8 кв.м. - В границах земельного участка с кадастровым номером: 25:34:017602:4360 – 21,9 кв.м. - В границах земельного участка с кадастровым номером: 25:34:017602:4480 – 2048,3 кв.м. - В границах земельного участка с кадастровым номером: 25:34:017602:4406 – 80,0 кв.м. - В границах земельного участка с кадастровым номером: 25:34:017602:664 – 918,3 кв.м. - В границах земельного участка с кадастровым номером: 25:34:017602:663 – 33,0

Сведения об объекте		
N п/п	Характеристики объекта	Описание характеристик
		кв.м. - В границах земельного участка с кадастровым номером: 25:34:017602:3820 – 539,7 кв.м. - В границах земельного участка с кадастровым номером: 25:34:017602:3821 – 372,3 кв.м. - В границах земельного участка с кадастровым номером: 25:34:017602:858 – 13,5 кв.м. - В границах земельного участка с кадастровым номером: 25:34:017602:850 – 520,0 кв.м. - В границах земельного участка с кадастровым номером: 25:34:017602:54 – 540,5 кв.м. - В границах земельного участка с кадастровым номером: 25:34:017602:851 – 35,8 кв.м. - В границах земельного участка с кадастровым номером: 25:34:017602:1047 – 441,1 кв.м. - В границах земельного участка с кадастровым номером: 25:34:017602:25 – 1007,0 кв.м. - В границах земельного участка с кадастровым номером: 25:34:017602:845 – 496,9 кв.м. - В границах земельного участка с кадастровым номером: 25:34:017602:843 – 206,9 кв.м. - В границах земельного участка с кадастровым номером: 25:34:017602:3584 – 488,7 кв.м. - В границах земельного участка с кадастровым номером: 25:34:017602:687 – 36,4 кв.м. - В границах земельного участка с кадастровым номером: 25:34:017602:317 – 43,2 кв.м. - В границах земельного участка с кадастровым номером: 25:34:017602:840 – 3,4 кв.м. - В границах земельного участка с кадастровым номером: 25:34:017602:1045 – 356,3 кв.м. - В границах земельного участка с кадастровым номером: 25:34:017602:685 – 246,0 кв.м. - В границах земельного участка с кадастровым номером: 25:34:017602:312 – 384,4 кв.м. - В границах земельного участка с кадастровым номером: 25:34:017602:684 – 432,4 кв.м. - В границах земельного участка с кадастровым номером: 25:34:017602:1077 – 560,2 кв.м. - В границах земельного участка с кадастровым номером: 25:34:017602:681 – 811,0 кв.м. - В границах земельного участка с кадастровым номером: 25:34:017602:678 –

Сведения об объекте		
N п/п	Характеристики объекта	Описание характеристик
		956,7 кв.м. - В границах земельного участка с кадастровым номером: 25:34:017602:3981 – 502,7 кв.м. - В границах земельного участка с кадастровым номером: 25:34:017602:672 – 216,7 кв.м. - В границах земельного участка с кадастровым номером: 25:34:017602:669 – 15,6 кв.м. - В границах земельного участка с кадастровым номером: 25:34:017602:1087 – 402,9 кв.м. - В границах земельного участка с кадастровым номером: 25:34:017602:1086 – 1017,3 кв.м. - В границах земельного участка с кадастровым номером: 25:34:017602:55 – 27,0 кв.м. - В границах земельного участка с кадастровым номером: 25:34:017602:11 – 6775,4 кв.м. - В границах земельного участка с кадастровым номером: 25:34:017602:3542 – 3141,7 кв.м. - В границах земельного участка с кадастровым номером: 25:34:017602:1093 – 383,6 кв.м. - В границах земельного участка с кадастровым номером: 25:34:017602:1131 – 430,8 кв.м. - В границах земельного участка с кадастровым номером: 25:34:017602:3524 – 491,1 кв.м. - В границах земельного участка с кадастровым номером: 25:34:017602:3511 – 468,8 кв.м. - В границах земельного участка с кадастровым номером: 25:34:017602:1132 – 377,8 кв.м. - В границах земельного участка с кадастровым номером: 25:34:017602:1133 – 231,1 кв.м. - В границах земельного участка с кадастровым номером: 25:34:017602:1129 – 187,6 кв.м. - В границах земельного участка с кадастровым номером: 25:34:017602:3500 – 75,1 кв.м. - В границах земельного участка с кадастровым номером: 25:34:017602:367 – 469,0 кв.м. - В границах земельного участка с кадастровым номером: 25:34:017602:50 – 124,3 кв.м. - В границах земельного участка с кадастровым номером: 25:34:017602:3806 – 107,0 кв.м. - В границах земельного участка с кадастровым номером: 25:34:017602:3733 – 239,8 кв.м. - В границах земельного участка с кадастровым номером: 25:34:017602:3721 –

Сведения об объекте		
N п/п	Характеристики объекта	Описание характеристик
		193,8 кв.м. - В границах земельного участка с кадастровым номером: 25:34:017602:4523 – 28,8 кв.м. - В границах земельного участка с кадастровым номером: 25:34:011602:42 – 688,6 кв.м. - В границах земельного участка с кадастровым номером: 25:34:011703:40 – 683,9 кв.м. - В границах земельного участка с кадастровым номером: 25:34:017801:284 – 184,5 кв.м. - В границах земельного участка с кадастровым номером: 25:18:015702:14 – 708,5 кв.м. - В границах земельного участка с кадастровым номером: 25:18:015702:374 – 1452,1 кв.м. - В границах земельного участка с кадастровым номером: 25:18:015702:373 – 10,9 кв.м. - В границах земельного участка с кадастровым номером: 25:10:010201:2 – 32,2 кв.м. (Входит в состав ЕЗП 25:10:000000:45) - В границах земельного участка с кадастровым номером: 25:10:010201:3 – 32,0 кв.м. (Входит в состав ЕЗП 25:10:000000:45) - В границах земельного участка с кадастровым номером: 25:10:010201:4 – 32,3 кв.м. (Входит в состав ЕЗП 25:10:000000:45) - В границах земельного участка с кадастровым номером: 25:10:010201:5 – 33,0 кв.м. (Входит в состав ЕЗП 25:10:000000:45) - В границах земельного участка с кадастровым номером: 25:10:010201:6 – 33,0 кв.м. (Входит в состав ЕЗП 25:10:000000:45) - В границах земельного участка с кадастровым номером: 25:10:010201:7 – 33,0 кв.м. (Входит в состав ЕЗП 25:10:000000:45) - В границах земельного участка с кадастровым номером: 25:10:010201:8 – 33,1 кв.м. (Входит в состав ЕЗП 25:10:000000:45) - В границах земельного участка с кадастровым номером: 25:10:010201:9 – 33,1 кв.м. (Входит в состав ЕЗП 25:10:000000:45) - В границах земельного участка с кадастровым номером: 25:10:010201:10 – 33,1 кв.м. (Входит в состав ЕЗП 25:10:000000:45) - В границах земельного участка с кадастровым номером: 25:10:010201:11 – 34,9 кв.м. (Входит в состав ЕЗП 25:10:000000:45) - В границах земельного участка с кадастровым номером: 25:10:010102:21 - 32,6 кв.м.(Входит в состав ЕЗП 25:10:000000:45) - В границах земельного участка с кадастровым номером: 25:10:010201:22 – 32,1 кв.м. (Входит в состав ЕЗП 25:10:000000:45) - В границах земельного участка с кадастровым номером: 25:10:010102:23 – 32,7 кв.м. (Входит в состав ЕЗП 25:10:000000:45) - В границах земельного участка с кадастровым номером: 25:10:010102:24 – 33,0

Сведения об объекте		
N п/п	Характеристики объекта	Описание характеристик
		кв.м. (Входит в состав ЕЗП 25:10:000000:45) - В границах земельного участка с кадастровым номером: 25:10:010102:25 – 32,6 кв.м. (Входит в состав ЕЗП 25:10:000000:45) - В границах земельного участка с кадастровым номером: 25:10:010102:26 – 32,7 кв.м. (Входит в состав ЕЗП 25:10:000000:45) - В границах земельного участка с кадастровым номером: 25:10:010102:27 – 32,8 кв.м. (Входит в состав ЕЗП 25:10:000000:45) - В границах земельного участка с кадастровым номером: 25:10:010500:46 – 33,0 кв.м. (Входит в состав ЕЗП 25:10:000000:45) - В границах земельного участка с кадастровым номером: 25:10:010500:47 – 33,0 кв.м. (Входит в состав ЕЗП 25:10:000000:45) - В границах земельного участка с кадастровым номером: 25:10:010500:48 – 33,8 кв.м. (Входит в состав ЕЗП 25:10:000000:45) - В границах земельного участка с кадастровым номером: 25:10:010500:49 – 33,3 кв.м. (Входит в состав ЕЗП 25:10:000000:45) - В границах земельного участка с кадастровым номером: 25:10:010500:50 – 32,4 кв.м. (Входит в состав ЕЗП 25:10:000000:45) - В границах земельного участка с кадастровым номером: 25:10:010500:51 – 33,4 кв.м. (Входит в состав ЕЗП 25:10:000000:45) - В границах земельного участка с кадастровым номером: 25:10:010500:52 – 33,9 кв.м. (Входит в состав ЕЗП 25:10:000000:45) - В границах земельного участка с кадастровым номером: 25:10:010500:53 – 32,6 кв.м. (Входит в состав ЕЗП 25:10:000000:45) - В границах земельного участка с кадастровым номером: 25:10:010500:54 – 32,7 кв.м. (Входит в состав ЕЗП 25:10:000000:45) - В границах земельного участка с кадастровым номером: 25:10:010500:55 – 33,7 кв.м. (Входит в состав ЕЗП 25:10:000000:45) - В границах земельного участка с кадастровым номером: 25:10:010500:56 – 33,5 кв.м. (Входит в состав ЕЗП 25:10:000000:45) - В границах земельного участка с кадастровым номером: 25:10:010500:57 – 33,5 кв.м. (Входит в состав ЕЗП 25:10:000000:45) - В границах земельного участка с кадастровым номером: 25:10:010500:58 – 33,3 кв.м. (Входит в состав ЕЗП 25:10:000000:45) - В границах земельного участка с кадастровым номером: 25:10:010500:59 – 32,1 кв.м. (Входит в состав ЕЗП 25:10:000000:45) - В границах земельного участка с кадастровым номером: 25:10:010500:60 - 33,0 кв.м. (Входит в состав ЕЗП 25:10:000000:45) - В границах земельного участка с кадастровым номером: 25:10:010500:61 – 33,1 кв.м. (Входит в состав ЕЗП 25:10:000000:45) - В границах земельного участка с кадастровым номером: 25:10:010500:62 – 33,0 кв.м. (Входит в состав ЕЗП 25:10:000000:45) - В границах земельного участка с кадастровым номером: 25:10:010500:63 – 33,0 кв.м. (Входит в состав ЕЗП 25:10:000000:45)

Сведения об объекте		
N п/п	Характеристики объекта	Описание характеристик
		- В границах земельного участка с кадастровым номером: 25:10:010500:64 – 33,6 кв.м. (Входит в состав ЕЗП 25:10:000000:45) - В границах земельного участка с кадастровым номером: 25:10:010500:65 - 33,0 кв.м. (Входит в состав ЕЗП 25:10:000000:45) - В границах земельного участка с кадастровым номером: 25:10:010500:66 – 33,0 кв.м. (Входит в состав ЕЗП 25:10:000000:45) - В границах земельного участка с кадастровым номером: 25:10:010500:67 – 33,1 кв.м. (Входит в состав ЕЗП 25:10:000000:45) - В границах земельного участка с кадастровым номером: 25:10:010500:68 – 33,0 кв.м. (Входит в состав ЕЗП 25:10:000000:45) - В границах земельного участка с кадастровым номером: 25:10:010500:69 – 33,0 кв.м. (Входит в состав ЕЗП 25:10:000000:45) - В границах земельного участка с кадастровым номером: 25:10:010500:70 – 33,0 кв.м. (Входит в состав ЕЗП 25:10:000000:45) - В границах земельного участка с кадастровым номером: 25:10:010500:71 – 33,3 кв.м. (Входит в состав ЕЗП 25:10:000000:45) - В границах земельного участка с кадастровым номером: 25:10:010500:72 – 33,0 кв.м. (Входит в состав ЕЗП 25:10:000000:45) - В границах земельного участка с кадастровым номером: 25:10:010500:73 – 32,5 кв.м. (Входит в состав ЕЗП 25:10:000000:45) - В границах земельного участка с кадастровым номером: 25:10:010500:74 – 33,1 кв.м. (Входит в состав ЕЗП 25:10:000000:45) - В границах земельного участка с кадастровым номером: 25:10:010500:75 – 33,0 кв.м. (Входит в состав ЕЗП 25:10:000000:45) - В границах земельного участка с кадастровым номером: 25:10:010500:76 – 33,0 кв.м. (Входит в состав ЕЗП 25:10:000000:45) - В границах земельного участка с кадастровым номером: 25:10:010500:77 – 33,9 кв.м. (Входит в состав ЕЗП 25:10:000000:45) - В границах земельного участка с кадастровым номером: 25:10:010500:78 – 33,0 кв.м. (Входит в состав ЕЗП 25:10:000000:45) - В границах земельного участка с кадастровым номером: 25:10:010500:79 – 33,0 кв.м. (Входит в состав ЕЗП 25:10:000000:45) - В границах земельного участка с кадастровым номером: 25:10:010500:80 – 33,2 кв.м. (Входит в состав ЕЗП 25:10:000000:45) - В границах земельного участка с кадастровым номером: 25:10:010500:81 – 33,6 кв.м. (Входит в состав ЕЗП 25:10:000000:45) - В границах земельного участка с кадастровым номером: 25:10:010500:82 – 33,0 кв.м. (Входит в состав ЕЗП 25:10:000000:45) - В границах земельного участка с кадастровым номером: 25:10:010500:83 – 32,4 кв.м. (Входит в состав ЕЗП 25:10:000000:45) - В границах земельного участка с кадастровым номером: 25:10:010500:84 – 33,0 кв.м. (Входит в состав ЕЗП 25:10:000000:45) - В границах земельного участка с

Сведения об объекте		
N п/п	Характеристики объекта	Описание характеристик
		кадастровым номером: 25:10:010500:85 – 33,0 кв.м. (Входит в состав ЕЗП 25:10:000000:45) - В границах земельного участка с кадастровым номером: 25:10:010500:86 – 33,0 кв.м. (Входит в состав ЕЗП 25:10:000000:45) - В границах земельного участка с кадастровым номером: 25:10:010500:87 – 33,2 кв.м. (Входит в состав ЕЗП 25:10:000000:45) - В границах земельного участка с кадастровым номером: 25:10:010500:88 – 32,1 кв.м. (Входит в состав ЕЗП 25:10:000000:45) - В границах земельного участка с кадастровым номером: 25:10:010500:89 – 33,0 кв.м. (Входит в состав ЕЗП 25:10:000000:45) - В границах земельного участка с кадастровым номером: 25:10:010500:90 – 32,4 кв.м. (Входит в состав ЕЗП 25:10:000000:45) - В границах земельного участка с кадастровым номером: 25:10:010500:91 – 33,0 кв.м. (Входит в состав ЕЗП 25:10:000000:45) - В границах земельного участка с кадастровым номером: 25:10:010500:92 – 33,0 кв.м. (Входит в состав ЕЗП 25:10:000000:45) - В границах земельного участка с кадастровым номером: 25:10:010500:93 – 32,4 кв.м. (Входит в состав ЕЗП 25:10:000000:45) - В границах земельного участка с кадастровым номером: 25:10:010500:94 – 32,4 кв.м. (Входит в состав ЕЗП 25:10:000000:45) - В границах земельного участка с кадастровым номером: 25:10:010500:95 – 32,3 кв.м. (Входит в состав ЕЗП 25:10:000000:45) - В границах земельного участка с кадастровым номером: 25:10:010500:96 – 33,0 кв.м. (Входит в состав ЕЗП 25:10:000000:45) - В границах земельного участка с кадастровым номером: 25:10:010500:97 – 32,4 кв.м. (Входит в состав ЕЗП 25:10:000000:45) - В границах земельного участка с кадастровым номером: 25:10:010500:98 – 33,0 кв.м. (Входит в состав ЕЗП 25:10:000000:45) - В границах земельного участка с кадастровым номером: 25:10:010500:99 – 32,4 кв.м. (Входит в состав ЕЗП 25:10:000000:45) - В границах земельного участка с кадастровым номером: 25:10:010500:100 – 32,4 кв.м. (Входит в состав ЕЗП 25:10:000000:45) - В границах земельного участка с кадастровым номером: 25:10:010500:101 – 31,3 кв.м. (Входит в состав ЕЗП 25:10:000000:45) - В границах земельного участка с кадастровым номером: 25:10:010102:1171 – 2603,2 кв.м. - В границах земельного участка с кадастровым номером: 25:10:010102:179 – 12132,3 кв.м. - В границах земельного участка с кадастровым номером: 25:10:010102:376 – 231,0 кв.м. - В границах земельного участка с кадастровым номером: 25:10:010102:375 – 8,7 кв.м. 1010- В границах земельного участка с кадастровым номером: 25:10:010102:414 –

Сведения об объекте		
N п/п	Характеристики объекта	Описание характеристик
		914,6 кв.м. - В границах земельного участка с кадастровым номером: 25:10:010500:1144 – 6748,5 кв.м. - В границах земельного участка с кадастровым номером: 25:10:010500:1141 – 525,5 кв.м. - В границах земельного участка с кадастровым номером: 25:10:010500:565 – 1680,7 кв.м. - В границах земельного участка с кадастровым номером: 25:10:010500:1120 – 790,0 кв.м. - В границах земельного участка с кадастровым номером: 25:10:010500:1108 – 848,8 кв.м. - В границах земельного участка с кадастровым номером: 25:10:010500:1094 – 13,7 кв.м. - В границах земельного участка с кадастровым номером: 25:10:010500:1093 – 5110,6 кв.м. - В границах земельного участка с кадастровым номером: 25:10:010500:1095 – 181,4 кв.м. - В границах земельного участка с кадастровым номером: 25:10:010500:1096 – 760,1 кв.м. - В границах земельного участка с кадастровым номером: 25:10:010500:1085 – 1,4 кв.м. - В границах земельного участка с кадастровым номером: 25:10:010500:1086 – 3566,51 кв.м. - В границах земельного участка с кадастровым номером: 25:10:010500:1087 – 546,4 кв.м. - В границах земельного участка с кадастровым номером: 25:10:010500:1124 – 983,2 кв.м. - В границах земельного участка с кадастровым номером: 25:10:010500:1138 – 333,3 кв.м. - В границах земельного участка с кадастровым номером: 25:10:010500:1088 – 5987,9 кв.м. - В границах земельного участка с кадастровым номером: 25:10:010500:1089 – 4745,2 кв.м. - В границах земельного участка с кадастровым номером: 25:10:010500:1002 – 1087,7 кв.м. - В границах земельного участка с кадастровым номером: 25:10:010500:339 – 222,2 кв.м. - В границах земельного участка с кадастровым номером: 25:10:010500:351 – 330,2 кв.м. - В границах земельного участка с кадастровым номером: 25:10:010500:305 – 437,4 кв.м. - В границах земельного участка с кадастровым номером: 25:10:010500:302 –

Сведения об объекте		
N п/п	Характеристики объекта	Описание характеристик
		547,4 кв.м - В границах земельного участка с кадастровым номером: 25:10:010500:347 – 54,4 кв.м. - В границах земельного участка с кадастровым номером: 25:10:010500:332 – 162,6 кв.м. - В границах земельного участка с кадастровым номером: 25:10:010500:344 – 271,5 кв.м. - В границах земельного участка с кадастровым номером: 25:10:010500:184 – 490,9 кв.м. - В границах земельного участка с кадастровым номером: 25:27:040101:138 – 320,1 кв.м. - В границах земельного участка с кадастровым номером: 25:27:040101:1111 – 89,9 кв.м. - В границах земельного участка с кадастровым номером: 25:27:040101:139 – 1038,2 кв.м. - В границах земельного участка с кадастровым номером: 25:27:040101:1146 – 322,5 кв.м. - В границах земельного участка с кадастровым номером: 25:27:040101:1112 – 464,6 кв.м. - В границах земельного участка с кадастровым номером: 25:27:040101:1145 – 700,0 кв.м. - В границах земельного участка с кадастровым номером: 25:27:040101:1006 – 250,2 кв.м. - В границах земельного участка с кадастровым номером: 25:27:010001:1185 – 9,2 кв.м. - В границах земельного участка с кадастровым номером: 25:27:010001:1162 – 3,3 кв.м. - В границах земельного участка с кадастровым номером: 25:27:010001:1010 – 3511,3 кв.м. - В границах земельного участка с кадастровым номером: 25:27:010001:1187 – 5392,4 кв.м. - В границах земельного участка с кадастровым номером: 25:27:010001:170 – 15196,9 кв.м. - В границах земельного участка с кадастровым номером: 25:27:010001:165 – 19938,3 кв.м. - В границах земельного участка с кадастровым номером: 25:27:010001:1092 – 570,9 кв.м. - В границах земельного участка с кадастровым номером: 25:27:010001:72 – 8473,4 кв.м. - В границах земельного участка с кадастровым номером: 25:27:010001:282 – 1230,4 кв.м. - В границах земельного участка с кадастровым номером: 25:27:010001:284 –

Сведения об объекте		
N п/п	Характеристики объекта	Описание характеристик
		3947,6 кв.м. - В границах земельного участка с кадастровым номером: 25:27:010001:285 – 3837,7 кв.м. - В границах земельного участка с кадастровым номером: 25:27:010001:1101 – 3547,6 кв.м. - В границах земельного участка с кадастровым номером: 25:27:010006:92 – 8840,7 кв.м. - В границах земельного участка с кадастровым номером: 25:27:010006:49 – 9853,0 кв.м. - В границах земельного участка с кадастровым номером: 25:27:010006:85 – 22634,8 кв.м. - В границах земельного участка с кадастровым номером: 25:27:010006:84 – 15438,3 кв.м. - В границах земельного участка с кадастровым номером: 25:27:010006:366 – 354,5 кв.м. - В границах земельного участка с кадастровым номером: 25:27:050101:636 – 133,0 кв.м. - В границах земельного участка с кадастровым номером: 25:27:050101:1529 – 38,2 кв.м. - В границах земельного участка с кадастровым номером: 25:27:050101:2210 – 576,4 кв.м. - В границах земельного участка с кадастровым номером: 25:27:050101:2018 – 391,6 кв.м. - В границах земельного участка с кадастровым номером: 25:27:050101:2318 – 679,2 кв.м. - В границах земельного участка с кадастровым номером: 25:27:050101:2319 – 378,4 кв.м. - В границах земельного участка с кадастровым номером: 25:27:050101:2019 – 370,1 кв.м. - В границах земельного участка с кадастровым номером: 25:27:050101:1418 – 248,4 кв.м. - В границах земельного участка с кадастровым номером: 25:27:050101:1419 – 772,1 кв.м. - В границах земельного участка с кадастровым номером: 25:27:050101:2208 – 290,9 кв.м. - В границах земельного участка с кадастровым номером: 25:27:050101:1924 – 0,9 кв.м. - В границах земельного участка с кадастровым номером: 25:27:050101:2071 – 1040,7 кв.м. - В границах земельного участка с кадастровым номером: 25:27:050101:2100 – 452,0 кв.м. - В границах земельного участка с кадастровым номером: 25:27:050101:2196 –

Сведения об объекте		
N п/п	Характеристики объекта	Описание характеристик
		982,5 кв.м. - В границах земельного участка с кадастровым номером: 25:27:050101:2219 – 3510,9 кв.м. - В границах земельного участка с кадастровым номером: 25:27:010006:378 – 6311,4 кв.м. - В границах земельного участка с кадастровым номером: 25:27:010006:373 – 5752,5 кв.м. - В границах земельного участка с кадастровым номером: 25:27:010006:385 – 4851,3 кв.м. - В границах земельного участка с кадастровым номером: 25:27:010006:369 – 5157,0 кв.м. - В границах земельного участка с кадастровым номером: 25:27:010006:384 – 472,1 кв.м. - В границах земельного участка с кадастровым номером: 25:27:010006:355 – 231,1 кв.м. - В границах земельного участка с кадастровым номером: 25:27:010006:66 – 2201,9 кв.м. - В границах земельного участка с кадастровым номером: 25:27:010006:68 – 1795,9 кв.м. - В границах земельного участка с кадастровым номером: 25:27:010006:57 – 1540,4 кв.м. - В границах земельного участка с кадастровым номером: 25:27:010006:59 – 1351,4 кв.м. - В границах земельного участка с кадастровым номером: 25:27:010006:55 – 1267,3 кв.м. - В границах земельного участка с кадастровым номером: 25:27:010006:56 – 568,4 кв.м. - В границах земельного участка с кадастровым номером: 25:27:010006:80 – 531,3 кв.м. - В границах земельного участка с кадастровым номером: 25:27:010001:341 – 6044,3 кв.м. - В границах земельного участка с кадастровым номером: 25:27:010001:1208 – 22638,5 кв.м. - В границах земельного участка с кадастровым номером: 25:27:010001:2091 – 380,0 кв.м. - В границах земельного участка с кадастровым номером: 25:27:100101:4093 – 580,3 кв.м. - В границах земельного участка с кадастровым номером: 25:27:100101:3691 – 263,7 кв.м. - В границах земельного участка с кадастровым номером: 25:27:100106:1 – 61,5 кв.м. - В границах земельного участка с кадастровым номером: 25:27:100101:3824 –

Сведения об объекте		
N п/п	Характеристики объекта	Описание характеристик
		12732,6 кв.м. - В границах земельного участка с кадастровым номером: 25:27:100101:665 – 610,4 кв.м. - В границах земельного участка с кадастровым номером: 25:27:100101:666 – 1760,2 кв.м. - В границах земельного участка с кадастровым номером: 25:27:010001:705 – 4,0 кв.м. (Входит в состав ЕЗП 25:27:000000:61) - В границах земельного участка с кадастровым номером: 25:27:010001:704 – 4,0 кв.м. (Входит в состав ЕЗП 25:27:000000:61) - В границах земельного участка с кадастровым номером: 25:27:010001:706 - 4,0 кв.м. (Входит в состав ЕЗП 25:27:000000:61) - В границах земельного участка с кадастровым номером: 25:27:010001:707 - 4,0 кв.м. (Входит в состав ЕЗП 25:27:000000:61) - В границах земельного участка с кадастровым номером: 25:27:010001:708 - 9,0 кв.м. (Входит в состав ЕЗП 25:27:000000:61) - В границах земельного участка с кадастровым номером: 25:27:010001:709 - 9,0 кв.м. (Входит в состав ЕЗП 25:27:000000:61) - В границах земельного участка с кадастровым номером: 25:27:010001:710 - 9,0 кв.м. (Входит в состав ЕЗП 25:27:000000:61) - В границах земельного участка с кадастровым номером: 25:27:010001:711 - 9,0 кв.м. (Входит в состав ЕЗП 25:27:000000:61) - В границах земельного участка с кадастровым номером: 25:27:010001:754 - 4,0 кв.м. (Входит в состав ЕЗП 25:27:000000:61) - В границах земельного участка с кадастровым номером: 25:27:010001:703 – 12,0 кв.м. (Входит в состав ЕЗП 25:27:000000:61) - В границах земельного участка с кадастровым номером: 25:27:010001:558 – 60,0 кв.м. (Входит в состав ЕЗП 25:27:000000:48) - В границах земельного участка с кадастровым номером: 25:10:010500:37 – 131,0 кв.м. (Входит в состав ЕЗП 25:10:000000:1) - В границах земельного участка с кадастровым номером: 25:34:000000:23002 – 182,5 кв.м. - В границах земельного участка с кадастровым номером: 25:34:000000:11 – 5520,2 кв.м. - В границах земельного участка с кадастровым номером: 25:27:000000:9640 – 2258,9 кв.м. - В границах земельного участка с кадастровым номером: 25:27:000000:8501 – 35,4 кв.м. - В границах земельного участка с кадастровым номером: 25:27:000000:8490 – 879,2 кв.м. - В границах земельного участка с кадастровым номером: 25:27:000000:8792 – 6448,2 кв.м. - В границах земельного участка с кадастровым номером: 25:27:000000:9269 –

Сведения об объекте		
N п/п	Характеристики объекта	Описание характеристик
		34512,2 кв.м. - В границах земельного участка с кадастровым номером: 25:27:000000:9489 – 1671,1 кв.м. - В границах земельного участка с кадастровым номером: 25:27:000000:10890 – 259,1 кв.м. - В границах земельного участка с кадастровым номером: 25:27:000000:8739 – 5824,4 кв.м. - В границах земельного участка с кадастровым номером: 25:27:000000:10517 – 460,5 кв.м. - В границах земельного участка с кадастровым номером: 25:27:000000:109 – 35,3 кв.м. - В границах земельного участка с кадастровым номером: 25:27:000000:9886 – 11243,9 кв.м. - В границах земельного участка с кадастровым номером: 25:27:000000:2781 – 28233,8 кв.м. - В границах земельного участка с кадастровым номером: 25:27:000000:9677 – 8843,5 кв.м. - В границах земельного участка с кадастровым номером: 25:10:000000:6764 – 45615,5 кв.м. - В границах земельного участка с кадастровым номером: 25:10:000000:5709 – 784,6 кв.м. - В границах земельного участка с кадастровым номером: 25:18:015702:12 – 645317,2 кв.м. - В границах земельного участка с кадастровым номером: 25:18:000000:133 – 6050,9 кв.м. - В границах земельного участка с кадастровым номером: 25:27:010001:2593 – 86,0 кв.м. - В границах земельного участка с кадастровым номером: 25:27:010001:2628 – 39,1 кв.м. - В границах земельного участка с кадастровым номером: 25:27:000000:46 (входит в состав ЕЗП 25:27:100101:855) – 36,6 кв.м. - В границах земельного участка с кадастровым номером: 25:34:017602:686 – 560,9 кв.м. - В границах земельного участка с кадастровым номером: 25:10:010500:1134 – 7,9 кв.м. - В границах земельного участка с кадастровым номером: 25:34:017602:3603 – 9,1 кв.м. - В границах земельного участка с кадастровым номером: 25:34:017602:4605 – 13,0 кв.м. - В границах земельного участка с кадастровым номером: 25:34:017602:4451 – 0,4 кв.м. - В границах земельного участка с кадастровым номером: 25:27:010001:2594 –

Сведения об объекте		
N п/п	Характеристики объекта	Описание характеристик
		5958,3 кв.м. - В границах земельного участка с кадастровым номером: 25:34:017602:4595 – 20,9 кв.м. - В границах земельного участка с кадастровым номером: 25:34:017602:855 – 282,0 кв.м. - В границах земельного участка с кадастровым номером: 25:34:017602:3722 – 193,6 кв.м. - В границах земельного участка с кадастровым номером: 25:27:000000:10892 – 445,8 кв.м. - В границах кадастрового квартала: 25:34:017601 – 1210,0 кв.м. - В границах кадастрового квартала: 25:34:017602 – 102716,4 кв.м. - В границах кадастрового квартала: 25:34:011602 - 2639,3 кв.м. - В границах кадастрового квартала: 25:34:011703 - 13679,7 кв.м. - В границах кадастрового квартала: 25:34:011702 - 2166,3 кв.м. - В границах кадастрового квартала: 25:34:017801 - 62886,3 кв.м. - В границах кадастрового квартала: 25:18:015702 - 6096,8 кв.м. - В границах кадастрового квартала: 25:18:010602 – 35,6 кв.м. - В границах кадастрового квартала: 25:10:010201 - 122111,4 кв.м. - В границах кадастрового квартала: 25:10:010102 - 65833,1 кв.м. - В границах кадастрового квартала: 25:10:010500 – 676719,2 кв.м. - В границах кадастрового квартала: 25:27:040103 - 43964,8 кв.м. - В границах кадастрового квартала: 25:27:010001 – 362276,5 кв.м. - В границах кадастрового квартала: 25:27:040102 - 4778,3 кв.м. - В границах кадастрового квартала: 25:27:040101 - 36722,1 кв.м. - В границах кадастрового квартала: 25:27:050109 - 13881,2 кв.м. - В границах кадастрового квартала: 25:27:050112 – 119,9 кв.м. - В границах кадастрового квартала: 25:27:010006 - 66023,4 кв.м. - В границах кадастрового квартала: 25:27:050101 – 48898,7 кв.м. - В границах кадастрового квартала: 25:27:100101 - 75228,2 кв.м. - В границах кадастрового квартала: 25:27:100108 - 54,4 кв.м. - В границах кадастрового квартала: 25:27:100106 – 25160,2 кв.м.

Раздел 2

Сведения о местоположении границ объекта					
1. Система координат МСК-25, зона 1					
2. Сведения о характерных точках границ объекта					
Обозначение характерных точек границ	Координаты, м		Метод определения координат характерной точки	Средняя квадратическая погрешность положения характерной точки (Mt), м	Описание обозначения точки на местности (при наличии)
	X	Y			
1	2	3	4	5	6
1	389700.41	1429141.67	Метод спутниковых геодезических измерений (определений)	0.1	-
2	389481.57	1429075.14	Метод спутниковых геодезических измерений (определений)	0.1	-
3	389316.65	1428929.29	Метод спутниковых геодезических измерений (определений)	0.1	-
4	389114.18	1428751.79	Метод спутниковых геодезических измерений (определений)	0.1	-
5	389008.83	1428658.20	Метод спутниковых геодезических измерений (определений)	0.1	-
6	388936.46	1428594.82	Метод спутниковых геодезических измерений (определений)	0.1	-
7	388968.10	1428558.72	Метод спутниковых геодезических измерений (определений)	0.1	-
8	389040.52	1428622.15	Метод спутниковых геодезических измерений (определений)	0.1	-
9	389145.99	1428715.85	Метод спутниковых геодезических измерений (определений)	0.1	-
10	389348.41	1428893.29	Метод спутниковых геодезических измерений (определений)	0.1	-
11	389505.23	1429031.97	Метод спутниковых геодезических измерений (определений)	0.1	-
12	389704.07	1429092.53	Метод спутниковых геодезических	0.1	-

Сведения о местоположении границ объекта					
1. Система координат МСК-25, зона 1					
2. Сведения о характерных точках границ объекта					
Обозначение характерных точек границ	Координаты, м		Метод определения координат характерной точки	Средняя квадратическая погрешность положения характерной точки (Mt), м	Описание обозначения точки на местности (при наличии)
	X	Y			
			измерений (определений)		
13	389936.66	1429055.91	Метод спутниковых геодезических измерений (определений)	0.1	-
14	390201.72	1428925.87	Метод спутниковых геодезических измерений (определений)	0.1	-
15	390393.74	1428831.09	Метод спутниковых геодезических измерений (определений)	0.1	-
16	390574.58	1428742.57	Метод спутниковых геодезических измерений (определений)	0.1	-
17	390766.32	1428645.01	Метод спутниковых геодезических измерений (определений)	0.1	-
18	390960.56	1428549.26	Метод спутниковых геодезических измерений (определений)	0.1	-
19	391194.87	1428435.57	Метод спутниковых геодезических измерений (определений)	0.1	-
20	391442.55	1428515.26	Метод спутниковых геодезических измерений (определений)	0.1	-
21	391690.33	1428591.43	Метод спутниковых геодезических измерений (определений)	0.1	-
22	391914.11	1428662.93	Метод спутниковых геодезических измерений (определений)	0.1	-
23	392151.83	1428735.76	Метод спутниковых геодезических измерений (определений)	0.1	-
24	392378.82	1428807.55	Метод спутниковых геодезических измерений (определений)	0.1	-
25	392629.74	1428886.82	Метод спутниковых геодезических измерений	0.1	-

Сведения о местоположении границ объекта					
1. Система координат МСК-25, зона 1					
2. Сведения о характерных точках границ объекта					
Обозначение характерных точек границ	Координаты, м		Метод определения координат характерной точки	Средняя квадратическая погрешность положения характерной точки (Mt), м	Описание обозначения точки на местности (при наличии)
	X	Y			
			(определений)		
26	392846.11	1428955.27	Метод спутниковых геодезических измерений (определений)	0.1	-
27	393055.04	1428843.12	Метод спутниковых геодезических измерений (определений)	0.1	-
28	393285.79	1428721.57	Метод спутниковых геодезических измерений (определений)	0.1	-
29	393513.63	1428600.78	Метод спутниковых геодезических измерений (определений)	0.1	-
30	393740.59	1428480.31	Метод спутниковых геодезических измерений (определений)	0.1	-
31	393868.25	1428412.81	Метод спутниковых геодезических измерений (определений)	0.1	-
32	393991.74	1428346.25	Метод спутниковых геодезических измерений (определений)	0.1	-
33	394149.05	1428262.60	Метод спутниковых геодезических измерений (определений)	0.1	-
34	394391.43	1428135.63	Метод спутниковых геодезических измерений (определений)	0.1	-
35	394471.33	1427916.26	Метод спутниковых геодезических измерений (определений)	0.1	-
36	394552.38	1427693.73	Метод спутниковых геодезических измерений (определений)	0.1	-
37	394633.74	1427470.19	Метод спутниковых геодезических измерений (определений)	0.1	-
38	394714.23	1427250.97	Метод спутниковых геодезических измерений (определений)	0.1	-

Сведения о местоположении границ объекта					
1. Система координат МСК-25, зона 1					
2. Сведения о характерных точках границ объекта					
Обозначение характерных точек границ	Координаты, м		Метод определения координат характерной точки	Средняя квадратическая погрешность положения характерной точки (Mt), м	Описание обозначения точки на местности (при наличии)
	X	Y			
39	394790.96	1427043.54	Метод спутниковых геодезических измерений (определений)	0.1	-
40	394879.23	1426802.06	Метод спутниковых геодезических измерений (определений)	0.1	-
41	394957.92	1426579.64	Метод спутниковых геодезических измерений (определений)	0.1	-
42	395045.11	1426343.58	Метод спутниковых геодезических измерений (определений)	0.1	-
43	395126.74	1426120.73	Метод спутниковых геодезических измерений (определений)	0.1	-
44	395204.05	1425909.89	Метод спутниковых геодезических измерений (определений)	0.1	-
45	395274.32	1425717.22	Метод спутниковых геодезических измерений (определений)	0.1	-
46	395355.95	1425494.07	Метод спутниковых геодезических измерений (определений)	0.1	-
47	395435.49	1425273.44	Метод спутниковых геодезических измерений (определений)	0.1	-
48	395516.60	1425052.00	Метод спутниковых геодезических измерений (определений)	0.1	-
49	395599.23	1424829.42	Метод спутниковых геодезических измерений (определений)	0.1	-
50	395678.94	1424607.65	Метод спутниковых геодезических измерений (определений)	0.1	-
51	395760.79	1424387.25	Метод спутниковых геодезических измерений (определений)	0.1	-
52	395841.31	1424164.70	Метод спутниковых	0.1	-

Сведения о местоположении границ объекта					
1. Система координат МСК-25, зона 1					
2. Сведения о характерных точках границ объекта					
Обозначение характерных точек границ	Координаты, м		Метод определения координат характерной точки	Средняя квадратическая погрешность положения характерной точки (Mt), м	Описание обозначения точки на местности (при наличии)
	X	Y			
			геодезических измерений (определений)		
53	395921.55	1423943.64	Метод спутниковых геодезических измерений (определений)	0.1	-
54	396012.04	1423698.11	Метод спутниковых геодезических измерений (определений)	0.1	-
55	396226.90	1423535.06	Метод спутниковых геодезических измерений (определений)	0.1	-
56	396418.55	1423391.12	Метод спутниковых геодезических измерений (определений)	0.1	-
57	396612.71	1423244.89	Метод спутниковых геодезических измерений (определений)	0.1	-
58	396809.48	1423098.44	Метод спутниковых геодезических измерений (определений)	0.1	-
59	396962.53	1422983.55	Метод спутниковых геодезических измерений (определений)	0.1	-
60	397014.28	1422765.45	Метод спутниковых геодезических измерений (определений)	0.1	-
61	397066.51	1422539.54	Метод спутниковых геодезических измерений (определений)	0.1	-
62	397178.09	1422059.68	Метод спутниковых геодезических измерений (определений)	0.1	-
63	397220.06	1421873.43	Метод спутниковых геодезических измерений (определений)	0.1	-
64	397276.02	1421645.56	Метод спутниковых геодезических измерений (определений)	0.1	-
65	397340.10	1421369.77	Метод спутниковых геодезических	0.1	-

Сведения о местоположении границ объекта					
1. Система координат МСК-25, зона 1					
2. Сведения о характерных точках границ объекта					
Обозначение характерных точек границ	Координаты, м		Метод определения координат характерной точки	Средняя квадратическая погрешность положения характерной точки (Mt), м	Описание обозначения точки на местности (при наличии)
	X	Y			
			измерений (определений)		
66	397372.45	1421224.68	Метод спутниковых геодезических измерений (определений)	0.1	-
67	397419.42	1421024.62	Метод спутниковых геодезических измерений (определений)	0.1	-
68	397452.41	1420879.09	Метод спутниковых геодезических измерений (определений)	0.1	-
69	397509.22	1420633.27	Метод спутниковых геодезических измерений (определений)	0.1	-
70	397566.94	1420392.09	Метод спутниковых геодезических измерений (определений)	0.1	-
71	397615.43	1420176.19	Метод спутниковых геодезических измерений (определений)	0.1	-
72	397665.77	1419961.80	Метод спутниковых геодезических измерений (определений)	0.1	-
73	397716.97	1419747.29	Метод спутниковых геодезических измерений (определений)	0.1	-
74	397754.73	1419581.02	Метод спутниковых геодезических измерений (определений)	0.1	-
75	397809.71	1419352.44	Метод спутниковых геодезических измерений (определений)	0.1	-
76	397867.54	1419093.24	Метод спутниковых геодезических измерений (определений)	0.1	-
77	397916.62	1418897.24	Метод спутниковых геодезических измерений (определений)	0.1	-
78	398000.70	1418527.20	Метод спутниковых геодезических измерений	0.1	-

Сведения о местоположении границ объекта					
1. Система координат МСК-25, зона 1					
2. Сведения о характерных точках границ объекта					
Обозначение характерных точек границ	Координаты, м		Метод определения координат характерной точки	Средняя квадратическая погрешность положения характерной точки (Mt), м	Описание обозначения точки на местности (при наличии)
	X	Y			
			(определений)		
79	398011.30	1418288.94	Метод спутниковых геодезических измерений (определений)	0.1	-
80	398019.20	1418094.85	Метод спутниковых геодезических измерений (определений)	0.1	-
81	398026.26	1417856.81	Метод спутниковых геодезических измерений (определений)	0.1	-
82	398036.87	1417627.54	Метод спутниковых геодезических измерений (определений)	0.1	-
83	398044.74	1417396.05	Метод спутниковых геодезических измерений (определений)	0.1	-
84	398053.54	1417165.47	Метод спутниковых геодезических измерений (определений)	0.1	-
85	398062.12	1416923.86	Метод спутниковых геодезических измерений (определений)	0.1	-
86	398073.62	1416692.32	Метод спутниковых геодезических измерений (определений)	0.1	-
87	398078.23	1416442.58	Метод спутниковых геодезических измерений (определений)	0.1	-
88	398260.75	1416258.91	Метод спутниковых геодезических измерений (определений)	0.1	-
89	398427.52	1416082.22	Метод спутниковых геодезических измерений (определений)	0.1	-
90	398605.89	1415896.61	Метод спутниковых геодезических измерений (определений)	0.1	-
91	398775.25	1415726.05	Метод спутниковых геодезических измерений (определений)	0.1	-

Сведения о местоположении границ объекта					
1. Система координат МСК-25, зона 1					
2. Сведения о характерных точках границ объекта					
Обозначение характерных точек границ	Координаты, м		Метод определения координат характерной точки	Средняя квадратическая погрешность положения характерной точки (Mt), м	Описание обозначения точки на местности (при наличии)
	X	Y			
92	398959.49	1415538.15	Метод спутниковых геодезических измерений (определений)	0.1	-
93	399134.59	1415358.06	Метод спутниковых геодезических измерений (определений)	0.1	-
94	399306.35	1415182.38	Метод спутниковых геодезических измерений (определений)	0.1	-
95	399473.80	1415010.27	Метод спутниковых геодезических измерений (определений)	0.1	-
96	399635.55	1414839.73	Метод спутниковых геодезических измерений (определений)	0.1	-
97	399798.17	1414668.97	Метод спутниковых геодезических измерений (определений)	0.1	-
98	399963.82	1414496.78	Метод спутниковых геодезических измерений (определений)	0.1	-
99	400150.85	1414303.08	Метод спутниковых геодезических измерений (определений)	0.1	-
100	400328.70	1414121.08	Метод спутниковых геодезических измерений (определений)	0.1	-
101	400498.02	1413947.81	Метод спутниковых геодезических измерений (определений)	0.1	-
102	400717.51	1413721.22	Метод спутниковых геодезических измерений (определений)	0.1	-
103	400877.16	1413556.79	Метод спутниковых геодезических измерений (определений)	0.1	-
104	401051.14	1413374.53	Метод спутниковых геодезических измерений (определений)	0.1	-
105	401225.55	1413193.94	Метод спутниковых	0.1	-

Сведения о местоположении границ объекта					
1. Система координат МСК-25, зона 1					
2. Сведения о характерных точках границ объекта					
Обозначение характерных точек границ	Координаты, м		Метод определения координат характерной точки	Средняя квадратическая погрешность положения характерной точки (Mt), м	Описание обозначения точки на местности (при наличии)
	X	Y			
			геодезических измерений (определений)		
106	401403.45	1413013.41	Метод спутниковых геодезических измерений (определений)	0.1	-
107	401556.06	1412854.05	Метод спутниковых геодезических измерений (определений)	0.1	-
108	401719.97	1412686.76	Метод спутниковых геодезических измерений (определений)	0.1	-
109	401890.95	1412515.81	Метод спутниковых геодезических измерений (определений)	0.1	-
110	402119.60	1412280.71	Метод спутниковых геодезических измерений (определений)	0.1	-
111	402287.61	1412108.53	Метод спутниковых геодезических измерений (определений)	0.1	-
112	402480.18	1411911.15	Метод спутниковых геодезических измерений (определений)	0.1	-
113	402698.87	1411688.24	Метод спутниковых геодезических измерений (определений)	0.1	-
114	402845.51	1411530.48	Метод спутниковых геодезических измерений (определений)	0.1	-
115	403008.78	1411325.28	Метод спутниковых геодезических измерений (определений)	0.1	-
116	403175.86	1411119.69	Метод спутниковых геодезических измерений (определений)	0.1	-
117	403291.56	1410972.82	Метод спутниковых геодезических измерений (определений)	0.1	-
118	403461.05	1410761.84	Метод спутниковых геодезических	0.1	-

Сведения о местоположении границ объекта					
1. Система координат МСК-25, зона 1					
2. Сведения о характерных точках границ объекта					
Обозначение характерных точек границ	Координаты, м		Метод определения координат характерной точки	Средняя квадратическая погрешность положения характерной точки (Mt), м	Описание обозначения точки на местности (при наличии)
	X	Y			
			измерений (определений)		
119	403653.45	1410521.13	Метод спутниковых геодезических измерений (определений)	0.1	-
120	403832.23	1410297.87	Метод спутниковых геодезических измерений (определений)	0.1	-
121	404009.11	1410077.71	Метод спутниковых геодезических измерений (определений)	0.1	-
122	404181.65	1409862.91	Метод спутниковых геодезических измерений (определений)	0.1	-
123	404359.46	1409643.84	Метод спутниковых геодезических измерений (определений)	0.1	-
124	404513.35	1409452.75	Метод спутниковых геодезических измерений (определений)	0.1	-
125	404728.20	1409183.43	Метод спутниковых геодезических измерений (определений)	0.1	-
126	404864.85	1409014.60	Метод спутниковых геодезических измерений (определений)	0.1	-
127	405027.15	1408813.21	Метод спутниковых геодезических измерений (определений)	0.1	-
128	405613.50	1408083.54	Метод спутниковых геодезических измерений (определений)	0.1	-
129	406208.47	1407343.11	Метод спутниковых геодезических измерений (определений)	0.1	-
130	406646.75	1406797.71	Метод спутниковых геодезических измерений (определений)	0.1	-
131	407152.66	1406168.13	Метод спутниковых геодезических измерений	0.1	-

Сведения о местоположении границ объекта					
1. Система координат МСК-25, зона 1					
2. Сведения о характерных точках границ объекта					
Обозначение характерных точек границ	Координаты, м		Метод определения координат характерной точки	Средняя квадратическая погрешность положения характерной точки (Mt), м	Описание обозначения точки на местности (при наличии)
	X	Y			
			(определений)		
132	407533.23	1405694.54	Метод спутниковых геодезических измерений (определений)	0.1	-
133	407673.88	1405506.24	Метод спутниковых геодезических измерений (определений)	0.1	-
134	408224.31	1404821.73	Метод спутниковых геодезических измерений (определений)	0.1	-
135	408623.85	1404324.64	Метод спутниковых геодезических измерений (определений)	0.1	-
136	409248.77	1404139.67	Метод спутниковых геодезических измерений (определений)	0.1	-
137	410051.48	1403895.89	Метод спутниковых геодезических измерений (определений)	0.1	-
138	410418.14	1403785.51	Метод спутниковых геодезических измерений (определений)	0.1	-
139	410825.04	1403669.32	Метод спутниковых геодезических измерений (определений)	0.1	-
140	411228.18	1403547.73	Метод спутниковых геодезических измерений (определений)	0.1	-
141	411781.42	1403583.64	Метод спутниковых геодезических измерений (определений)	0.1	-
142	412290.47	1403616.85	Метод спутниковых геодезических измерений (определений)	0.1	-
143	412582.84	1403639.22	Метод спутниковых геодезических измерений (определений)	0.1	-
144	412913.97	1403659.52	Метод спутниковых геодезических измерений (определений)	0.1	-

Сведения о местоположении границ объекта					
1. Система координат МСК-25, зона 1					
2. Сведения о характерных точках границ объекта					
Обозначение характерных точек границ	Координаты, м		Метод определения координат характерной точки	Средняя квадратическая погрешность положения характерной точки (Mt), м	Описание обозначения точки на местности (при наличии)
	X	Y			
145	413260.96	1403683.89	Метод спутниковых геодезических измерений (определений)	0.1	-
146	413466.46	1403691.44	Метод спутниковых геодезических измерений (определений)	0.1	-
147	414018.56	1403729.59	Метод спутниковых геодезических измерений (определений)	0.1	-
148	415030.06	1403792.44	Метод спутниковых геодезических измерений (определений)	0.1	-
149	415481.59	1403830.67	Метод спутниковых геодезических измерений (определений)	0.1	-
150	415986.37	1403855.75	Метод спутниковых геодезических измерений (определений)	0.1	-
151	416501.70	1403893.75	Метод спутниковых геодезических измерений (определений)	0.1	-
152	416980.86	1403931.86	Метод спутниковых геодезических измерений (определений)	0.1	-
153	417481.30	1403964.06	Метод спутниковых геодезических измерений (определений)	0.1	-
154	417827.43	1403987.99	Метод спутниковых геодезических измерений (определений)	0.1	-
155	418524.64	1403898.36	Метод спутниковых геодезических измерений (определений)	0.1	-
156	418965.37	1403843.34	Метод спутниковых геодезических измерений (определений)	0.1	-
157	419716.56	1403742.66	Метод спутниковых геодезических измерений (определений)	0.1	-
158	420467.57	1403644.37	Метод спутниковых	0.1	-

Сведения о местоположении границ объекта					
1. Система координат МСК-25, зона 1					
2. Сведения о характерных точках границ объекта					
Обозначение характерных точек границ	Координаты, м		Метод определения координат характерной точки	Средняя квадратическая погрешность положения характерной точки (Mt), м	Описание обозначения точки на местности (при наличии)
	X	Y			
			геодезических измерений (определений)		
159	420787.86	1403602.45	Метод спутниковых геодезических измерений (определений)	0.1	-
160	421711.61	1403483.60	Метод спутниковых геодезических измерений (определений)	0.1	-
161	422470.52	1403382.67	Метод спутниковых геодезических измерений (определений)	0.1	-
162	423364.57	1403261.35	Метод спутниковых геодезических измерений (определений)	0.1	-
163	424605.02	1403100.98	Метод спутниковых геодезических измерений (определений)	0.1	-
164	425168.49	1402982.38	Метод спутниковых геодезических измерений (определений)	0.1	-
165	425359.45	1402943.96	Метод спутниковых геодезических измерений (определений)	0.1	-
166	426422.72	1402722.73	Метод спутниковых геодезических измерений (определений)	0.1	-
167	427017.88	1402598.87	Метод спутниковых геодезических измерений (определений)	0.1	-
168	428035.36	1402568.18	Метод спутниковых геодезических измерений (определений)	0.1	-
169	429075.63	1402635.03	Метод спутниковых геодезических измерений (определений)	0.1	-
170	429279.38	1402537.88	Метод спутниковых геодезических измерений (определений)	0.1	-
171	429415.73	1402456.56	Метод спутниковых геодезических	0.1	-

Сведения о местоположении границ объекта					
1. Система координат МСК-25, зона 1					
2. Сведения о характерных точках границ объекта					
Обозначение характерных точек границ	Координаты, м		Метод определения координат характерной точки	Средняя квадратическая погрешность положения характерной точки (Mt), м	Описание обозначения точки на местности (при наличии)
	X	Y			
			измерений (определений)		
172	429556.71	1402389.93	Метод спутниковых геодезических измерений (определений)	0.1	-
173	429726.12	1402325.81	Метод спутниковых геодезических измерений (определений)	0.1	-
174	430390.99	1402009.86	Метод спутниковых геодезических измерений (определений)	0.1	-
175	431248.57	1401604.68	Метод спутниковых геодезических измерений (определений)	0.1	-
176	431841.57	1401324.19	Метод спутниковых геодезических измерений (определений)	0.1	-
177	432284.77	1401204.93	Метод спутниковых геодезических измерений (определений)	0.1	-
178	432454.22	1401262.87	Метод спутниковых геодезических измерений (определений)	0.1	-
179	432582.57	1401366.61	Метод спутниковых геодезических измерений (определений)	0.1	-
180	432625.01	1401398.21	Метод спутниковых геодезических измерений (определений)	0.1	-
181	432596.36	1401436.71	Метод спутниковых геодезических измерений (определений)	0.1	-
182	432552.78	1401404.26	Метод спутниковых геодезических измерений (определений)	0.1	-
183	432430.43	1401305.50	Метод спутниковых геодезических измерений (определений)	0.1	-
184	432283.09	1401255.12	Метод спутниковых геодезических измерений	0.1	-

Сведения о местоположении границ объекта					
1. Система координат МСК-25, зона 1					
2. Сведения о характерных точках границ объекта					
Обозначение характерных точек границ	Координаты, м		Метод определения координат характерной точки	Средняя квадратическая погрешность положения характерной точки (Mt), м	Описание обозначения точки на местности (при наличии)
	X	Y			
			(определений)		
185	431857.88	1401369.59	Метод спутниковых геодезических измерений (определений)	0.1	-
186	431269.10	1401648.07	Метод спутниковых геодезических измерений (определений)	0.1	-
187	430411.51	1402053.26	Метод спутниковых геодезических измерений (определений)	0.1	-
188	429745.83	1402369.58	Метод спутниковых геодезических измерений (определений)	0.1	-
189	429576.35	1402433.73	Метод спутниковых геодезических измерений (определений)	0.1	-
190	429437.29	1402499.45	Метод спутниковых геодезических измерений (определений)	0.1	-
191	429303.03	1402579.67	Метод спутниковых геодезических измерений (определений)	0.1	-
192	429085.40	1402683.72	Метод спутниковых геодезических измерений (определений)	0.1	-
193	428035.68	1402616.19	Метод спутниковых геодезических измерений (определений)	0.1	-
194	427023.65	1402646.73	Метод спутниковых геодезических измерений (определений)	0.1	-
195	426432.49	1402769.73	Метод спутниковых геодезических измерений (определений)	0.1	-
196	425369.16	1402990.98	Метод спутниковых геодезических измерений (определений)	0.1	-
197	425178.26	1403029.38	Метод спутниковых геодезических измерений (определений)	0.1	-

Сведения о местоположении границ объекта					
1. Система координат МСК-25, зона 1					
2. Сведения о характерных точках границ объекта					
Обозначение характерных точек границ	Координаты, м		Метод определения координат характерной точки	Средняя квадратическая погрешность положения характерной точки (Mt), м	Описание обозначения точки на местности (при наличии)
	X	Y			
198	424612.11	1403148.46	Метод спутниковых геодезических измерений (определений)	0.1	-
199	423370.79	1403308.94	Метод спутниковых геодезических измерений (определений)	0.1	-
200	422476.88	1403430.24	Метод спутниковых геодезических измерений (определений)	0.1	-
201	421717.90	1403531.17	Метод спутниковых геодезических измерений (определений)	0.1	-
202	420794.02	1403650.05	Метод спутниковых геодезических измерений (определений)	0.1	-
203	420473.80	1403691.96	Метод спутниковых геодезических измерений (определений)	0.1	-
204	419722.82	1403790.25	Метод спутниковых геодезических измерений (определений)	0.1	-
205	418971.64	1403890.94	Метод спутниковых геодезических измерений (определений)	0.1	-
206	418530.62	1403945.99	Метод спутниковых геодезических измерений (определений)	0.1	-
207	417828.70	1404036.24	Метод спутниковых геодезических измерений (определений)	0.1	-
208	417478.05	1404011.94	Метод спутниковых геодезических измерений (определений)	0.1	-
209	416977.60	1403979.75	Метод спутниковых геодезических измерений (определений)	0.1	-
210	416498.10	1403941.61	Метод спутниковых геодезических измерений (определений)	0.1	-
211	415983.70	1403903.67	Метод спутниковых	0.1	-

Сведения о местоположении границ объекта					
1. Система координат МСК-25, зона 1					
2. Сведения о характерных точках границ объекта					
Обозначение характерных точек границ	Координаты, м		Метод определения координат характерной точки	Средняя квадратическая погрешность положения характерной точки (Mt), м	Описание обозначения точки на местности (при наличии)
	X	Y			
			геодезических измерений (определений)		
212	415478.79	1403878.60	Метод спутниковых геодезических измерений (определений)	0.1	-
213	415026.82	1403840.33	Метод спутниковых геодезических измерений (определений)	0.1	-
214	414015.51	1403777.49	Метод спутниковых геодезических измерений (определений)	0.1	-
215	413464.31	1403739.38	Метод спутниковых геодезических измерений (определений)	0.1	-
216	413258.00	1403731.80	Метод спутниковых геодезических измерений (определений)	0.1	-
217	412910.72	1403707.41	Метод спутниковых геодезических измерений (определений)	0.1	-
218	412579.73	1403687.12	Метод спутниковых геодезических измерений (определений)	0.1	-
219	412286.95	1403664.72	Метод спутниковых геодезических измерений (определений)	0.1	-
220	411778.29	1403631.53	Метод спутниковых геодезических измерений (определений)	0.1	-
221	411234.01	1403596.01	Метод спутниковых геодезических измерений (определений)	0.1	-
222	410838.39	1403715.42	Метод спутниковых геодезических измерений (определений)	0.1	-
223	410431.48	1403831.61	Метод спутниковых геодезических измерений (определений)	0.1	-
224	410065.35	1403941.83	Метод спутниковых геодезических	0.1	-

Сведения о местоположении границ объекта					
1. Система координат МСК-25, зона 1					
2. Сведения о характерных точках границ объекта					
Обозначение характерных точек границ	Координаты, м		Метод определения координат характерной точки	Средняя квадратическая погрешность положения характерной точки (Mt), м	Описание обозначения точки на местности (при наличии)
	X	Y			
			измерений (определений)		
225	409262.62	1404185.63	Метод спутниковых геодезических измерений (определений)	0.1	-
226	408652.39	1404365.95	Метод спутниковых геодезических измерений (определений)	0.1	-
227	408261.70	1404851.82	Метод спутниковых геодезических измерений (определений)	0.1	-
228	407711.55	1405535.99	Метод спутниковых геодезических измерений (определений)	0.1	-
229	407570.92	1405724.28	Метод спутниковых геодезических измерений (определений)	0.1	-
230	407190.07	1406198.20	Метод спутниковых геодезических измерений (определений)	0.1	-
231	406684.16	1406827.78	Метод спутниковых геодезических измерений (определений)	0.1	-
232	406245.89	1407373.16	Метод спутниковых геодезических измерений (определений)	0.1	-
233	405650.92	1408113.60	Метод спутниковых геодезических измерений (определений)	0.1	-
234	405064.55	1408843.30	Метод спутниковых геодезических измерений (определений)	0.1	-
235	404902.17	1409044.78	Метод спутниковых геодезических измерений (определений)	0.1	-
236	404765.56	1409213.57	Метод спутниковых геодезических измерений (определений)	0.1	-
237	404550.77	1409482.81	Метод спутниковых геодезических измерений	0.1	-

Сведения о местоположении границ объекта					
1. Система координат МСК-25, зона 1					
2. Сведения о характерных точках границ объекта					
Обозначение характерных точек границ	Координаты, м		Метод определения координат характерной точки	Средняя квадратическая погрешность положения характерной точки (Mt), м	Описание обозначения точки на местности (при наличии)
	X	Y			
			(определений)		
238	404396.74	1409674.07	Метод спутниковых геодезических измерений (определений)	0.1	-
239	404218.95	1409893.11	Метод спутниковых геодезических измерений (определений)	0.1	-
240	404046.52	1410107.77	Метод спутниковых геодезических измерений (определений)	0.1	-
241	403869.65	1410327.92	Метод спутниковых геодезических измерений (определений)	0.1	-
242	403690.92	1410551.11	Метод спутниковых геодезических измерений (определений)	0.1	-
243	403498.53	1410791.83	Метод спутниковых геодезических измерений (определений)	0.1	-
244	403329.05	1411002.79	Метод спутниковых геодезических измерений (определений)	0.1	-
245	403213.45	1411149.52	Метод спутниковых геодезических измерений (определений)	0.1	-
246	403046.27	1411355.26	Метод спутниковых геодезических измерений (определений)	0.1	-
247	402882.50	1411561.09	Метод спутниковых геодезических измерений (определений)	0.1	-
248	402733.80	1411721.14	Метод спутниковых геодезических измерений (определений)	0.1	-
249	402514.47	1411944.73	Метод спутниковых геодезических измерений (определений)	0.1	-
250	402321.96	1412142.04	Метод спутниковых геодезических измерений (определений)	0.1	-

Сведения о местоположении границ объекта					
1. Система координат МСК-25, зона 1					
2. Сведения о характерных точках границ объекта					
Обозначение характерных точек границ	Координаты, м		Метод определения координат характерной точки	Средняя квадратическая погрешность положения характерной точки (Mt), м	Описание обозначения точки на местности (при наличии)
	X	Y			
251	402153.99	1412314.18	Метод спутниковых геодезических измерений (определений)	0.1	-
252	401925.01	1412549.63	Метод спутниковых геодезических измерений (определений)	0.1	-
253	401754.16	1412720.44	Метод спутниковых геодезических измерений (определений)	0.1	-
254	401590.43	1412887.53	Метод спутниковых геодезических измерений (определений)	0.1	-
255	401438.00	1413046.74	Метод спутниковых геодезических измерений (определений)	0.1	-
256	401259.81	1413227.54	Метод спутниковых геодезических измерений (определений)	0.1	-
257	401085.81	1413407.72	Метод спутниковых геодезических измерений (определений)	0.1	-
258	400911.67	1413590.14	Метод спутниковых геодезических измерений (определений)	0.1	-
259	400751.95	1413754.65	Метод спутниковых геодезических измерений (определений)	0.1	-
260	400532.46	1413981.25	Метод спутниковых геодезических измерений (определений)	0.1	-
261	400363.04	1414154.62	Метод спутниковых геодезических измерений (определений)	0.1	-
262	400185.32	1414336.47	Метод спутниковых геодезических измерений (определений)	0.1	-
263	399998.39	1414530.07	Метод спутниковых геодезических измерений (определений)	0.1	-
264	399832.81	1414702.20	Метод спутниковых	0.1	-

Сведения о местоположении границ объекта					
1. Система координат МСК-25, зона 1					
2. Сведения о характерных точках границ объекта					
Обозначение характерных точек границ	Координаты, м		Метод определения координат характерной точки	Средняя квадратическая погрешность положения характерной точки (Mt), м	Описание обозначения точки на местности (при наличии)
	X	Y			
			геодезических измерений (определений)		
265	399670.33	1414872.81	Метод спутниковых геодезических измерений (определений)	0.1	-
266	399508.30	1415043.63	Метод спутниковых геодезических измерений (определений)	0.1	-
267	399340.72	1415215.88	Метод спутниковых геодезических измерений (определений)	0.1	-
268	399168.94	1415391.59	Метод спутниковых геодезических измерений (определений)	0.1	-
269	398993.87	1415571.64	Метод спутниковых геодезических измерений (определений)	0.1	-
270	398809.48	1415759.71	Метод спутниковых геодезических измерений (определений)	0.1	-
271	398640.09	1415930.29	Метод спутниковых геодезических измерений (определений)	0.1	-
272	398462.37	1416115.25	Метод спутниковых геодезических измерений (определений)	0.1	-
273	398295.46	1416292.08	Метод спутниковых геодезических измерений (определений)	0.1	-
274	398125.79	1416462.87	Метод спутниковых геодезических измерений (определений)	0.1	-
275	398121.61	1416693.56	Метод спутниковых геодезических измерений (определений)	0.1	-
276	398110.08	1416925.73	Метод спутниковых геодезических измерений (определений)	0.1	-
277	398101.50	1417167.22	Метод спутниковых геодезических	0.1	-

Сведения о местоположении границ объекта					
1. Система координат МСК-25, зона 1					
2. Сведения о характерных точках границ объекта					
Обозначение характерных точек границ	Координаты, м		Метод определения координат характерной точки	Средняя квадратическая погрешность положения характерной точки (Mt), м	Описание обозначения точки на местности (при наличии)
	X	Y			
			измерений (определений)		
278	398092.71	1417397.83	Метод спутниковых геодезических измерений (определений)	0.1	-
279	398084.83	1417629.61	Метод спутниковых геодезических измерений (определений)	0.1	-
280	398074.21	1417858.82	Метод спутниковых геодезических измерений (определений)	0.1	-
281	398067.17	1418096.41	Метод спутниковых геодезических измерений (определений)	0.1	-
282	398059.25	1418290.93	Метод спутниковых геодезических измерений (определений)	0.1	-
283	398048.57	1418533.16	Метод спутниковых геодезических измерений (определений)	0.1	-
284	397963.24	1418908.65	Метод спутниковых геодезических измерений (определений)	0.1	-
285	397914.18	1419104.60	Метод спутниковых геодезических измерений (определений)	0.1	-
286	397856.52	1419363.09	Метод спутниковых геодезических измерений (определений)	0.1	-
287	397801.50	1419591.80	Метод спутниковых геодезических измерений (определений)	0.1	-
288	397763.69	1419758.30	Метод спутниковых геодезических измерений (определений)	0.1	-
289	397712.47	1419972.91	Метод спутниковых геодезических измерений (определений)	0.1	-
290	397662.19	1420187.05	Метод спутниковых геодезических измерений	0.1	-

Сведения о местоположении границ объекта					
1. Система координат МСК-25, зона 1					
2. Сведения о характерных точках границ объекта					
Обозначение характерных точек границ	Координаты, м		Метод определения координат характерной точки	Средняя квадратическая погрешность положения характерной точки (Mt), м	Описание обозначения точки на местности (при наличии)
	X	Y			
			(определений)		
291	397613.74	1420402.76	Метод спутниковых геодезических измерений (определений)	0.1	-
292	397555.92	1420644.37	Метод спутниковых геодезических измерений (определений)	0.1	-
293	397499.19	1420889.85	Метод спутниковых геодезических измерений (определений)	0.1	-
294	397466.20	1421035.31	Метод спутниковых геодезических измерений (определений)	0.1	-
295	397419.27	1421235.25	Метод спутниковых геодезических измерений (определений)	0.1	-
296	397386.88	1421380.54	Метод спутниковых геодезических измерений (определений)	0.1	-
297	397322.73	1421656.56	Метод спутниковых геодезических измерений (определений)	0.1	-
298	397266.83	1421884.20	Метод спутниковых геодезических измерений (определений)	0.1	-
299	397224.86	1422070.46	Метод спутниковых геодезических измерений (определений)	0.1	-
300	397113.27	1422550.36	Метод спутниковых геодезических измерений (определений)	0.1	-
301	397061.03	1422776.33	Метод спутниковых геодезических измерений (определений)	0.1	-
302	397005.28	1423011.41	Метод спутниковых геодезических измерений (определений)	0.1	-
303	396838.19	1423136.91	Метод спутниковых геодезических измерений (определений)	0.1	-

Сведения о местоположении границ объекта					
1. Система координат МСК-25, зона 1					
2. Сведения о характерных точках границ объекта					
Обозначение характерных точек границ	Координаты, м		Метод определения координат характерной точки	Средняя квадратическая погрешность положения характерной точки (Mt), м	Описание обозначения точки на местности (при наличии)
	X	Y			
304	396641.44	1423283.36	Метод спутниковых геодезических измерений (определений)	0.1	-
305	396447.42	1423429.49	Метод спутниковых геодезических измерений (определений)	0.1	-
306	396255.77	1423573.41	Метод спутниковых геодезических измерений (определений)	0.1	-
307	396052.57	1423727.48	Метод спутниковых геодезических измерений (определений)	0.1	-
308	395966.60	1423960.22	Метод спутниковых геодезических измерений (определений)	0.1	-
309	395886.44	1424181.04	Метод спутниковых геодезических измерений (определений)	0.1	-
310	395805.90	1424403.67	Метод спутниковых геодезических измерений (определений)	0.1	-
311	395724.07	1424623.99	Метод спутниковых геодезических измерений (определений)	0.1	-
312	395644.36	1424845.79	Метод спутниковых геодезических измерений (определений)	0.1	-
313	395561.66	1425068.55	Метод спутниковых геодезических измерений (определений)	0.1	-
314	395480.62	1425289.77	Метод спутниковых геодезических измерений (определений)	0.1	-
315	395401.09	1425510.41	Метод спутниковых геодезических измерений (определений)	0.1	-
316	395319.41	1425733.69	Метод спутниковых геодезических измерений (определений)	0.1	-
317	395249.12	1425926.36	Метод спутниковых	0.1	-

Сведения о местоположении границ объекта					
1. Система координат МСК-25, зона 1					
2. Сведения о характерных точках границ объекта					
Обозначение характерных точек границ	Координаты, м		Метод определения координат характерной точки	Средняя квадратическая погрешность положения характерной точки (Mt), м	Описание обозначения точки на местности (при наличии)
	X	Y			
			геодезических измерений (определений)		
318	395171.81	1426137.24	Метод спутниковых геодезических измерений (определений)	0.1	-
319	395090.17	1426360.11	Метод спутниковых геодезических измерений (определений)	0.1	-
320	395003.00	1426596.12	Метод спутниковых геодезических измерений (определений)	0.1	-
321	394924.36	1426818.40	Метод спутниковых геодезических измерений (определений)	0.1	-
322	394836.04	1427060.05	Метод спутниковых геодезических измерений (определений)	0.1	-
323	394759.26	1427267.60	Метод спутниковых геодезических измерений (определений)	0.1	-
324	394678.81	1427486.71	Метод спутниковых геодезических измерений (определений)	0.1	-
325	394597.50	1427710.15	Метод спутниковых геодезических измерений (определений)	0.1	-
326	394516.44	1427932.68	Метод спутниковых геодезических измерений (определений)	0.1	-
327	394430.05	1428169.75	Метод спутниковых геодезических измерений (определений)	0.1	-
328	394171.40	1428305.09	Метод спутниковых геодезических измерений (определений)	0.1	-
329	394014.34	1428388.60	Метод спутниковых геодезических измерений (определений)	0.1	-
330	393890.94	1428455.10	Метод спутниковых геодезических	0.1	-

Сведения о местоположении границ объекта					
1. Система координат МСК-25, зона 1					
2. Сведения о характерных точках границ объекта					
Обозначение характерных точек границ	Координаты, м		Метод определения координат характерной точки	Средняя квадратическая погрешность положения характерной точки (Mt), м	Описание обозначения точки на местности (при наличии)
	X	Y			
			измерений (определений)		
331	393763.07	1428522.72	Метод спутниковых геодезических измерений (определений)	0.1	-
332	393536.13	1428643.19	Метод спутниковых геодезических измерений (определений)	0.1	-
333	393308.24	1428764.01	Метод спутниковых геодезических измерений (определений)	0.1	-
334	393077.66	1428885.45	Метод спутниковых геодезических измерений (определений)	0.1	-
335	392850.42	1429006.98	Метод спутниковых геодезических измерений (определений)	0.1	-
336	392615.27	1428932.60	Метод спутниковых геодезических измерений (определений)	0.1	-
337	392364.34	1428853.32	Метод спутниковых геодезических измерений (определений)	0.1	-
338	392137.46	1428781.56	Метод спутниковых геодезических измерений (определений)	0.1	-
339	391899.62	1428708.71	Метод спутниковых геодезических измерений (определений)	0.1	-
340	391675.85	1428637.20	Метод спутниковых геодезических измерений (определений)	0.1	-
341	391428.30	1428561.10	Метод спутниковых геодезических измерений (определений)	0.1	-
342	391198.21	1428487.20	Метод спутниковых геодезических измерений (определений)	0.1	-
343	390981.60	1428592.41	Метод спутниковых геодезических измерений	0.1	-

Сведения о местоположении границ объекта					
1. Система координат МСК-25, зона 1					
2. Сведения о характерных точках границ объекта					
Обозначение характерных точек границ	Координаты, м		Метод определения координат характерной точки	Средняя квадратическая погрешность положения характерной точки (Mt), м	Описание обозначения точки на местности (при наличии)
	X	Y			
			(определений)		
344	390787.69	1428688.01	Метод спутниковых геодезических измерений (определений)	0.1	-
345	390595.86	1428785.61	Метод спутниковых геодезических измерений (определений)	0.1	-
346	390414.89	1428874.18	Метод спутниковых геодезических измерений (определений)	0.1	-
347	390222.93	1428968.92	Метод спутниковых геодезических измерений (определений)	0.1	-
348	389951.51	1429102.16	Метод спутниковых геодезических измерений (определений)	0.1	-
1	389700.41	1429141.67	Метод спутниковых геодезических измерений (определений)	0.1	-

3. Сведения о характерных точках части (частей) границы объекта					
Обозначение характерных точек части границы	Координаты, м		Метод определения координат характерной точки	Средняя квадратическая погрешность положения характерной точки (Mt), м	Описание обозначения точки на местности (при наличии)
	X	Y			
1	2	3	4	5	6
-	-	-	-	-	-

Раздел 3

Сведения о местоположении измененных (уточненных) границ объекта							
1. Система координат МСК-25, зона 1							
2. Сведения о характерных точках границ объекта							
Обозначение характерных точек границ	Существующие координаты, м		Измененные (уточненные) координаты, м		Метод определения координат характерной точки	Средняя квадратическая погрешность положения характерной точки (Mt), м	Описание обозначения точки на местности (при наличии)
	X	Y	X	Y			
1	2	3	4	5	6	7	8
-	-	-	-	-	-	-	-

Раздел 4

План границ объекта

Обзорная схема границ объекта

Масштаб 1:166298

Используемые условные знаки и обозначения:

Условные обозначения представлены на листе 43

Подпись_____ Зюзева М. Ю. Дата 21 апреля 2025 г.

Место для оттиска печати (при наличии) лица, составившего описание местоположения границ объекта

Условные обозначения

●	Характерная точка границы объекта
1	Надписи номеров характерных точек границы объекта
	Образуемая граница объекта
	Границы административно-территориальных образований
25:34	Обозначение границы административно-территориальных образований
	Часть границы, сведения ЕГРН о которой позволяют однозначно определить ее положение на местности

Условные обозначения

:151	Надписи кадастрового номера земельного участка
	Граница кадастрового квартала
25:34:017602	Обозначение кадастрового квартала

Раздел 4

План границ объекта

Выносной лист № 1

Масштаб 1:10000

Используемые условные знаки и обозначения:

Условные обозначения представлены на листе 43

Подпись_____ Зюзева М. Ю. Дата 21 апреля 2025 г.

Место для оттиска печати (при наличии) лица, составившего описание местоположения границ объекта

Раздел 4

План границ объекта

Выносной лист № 2

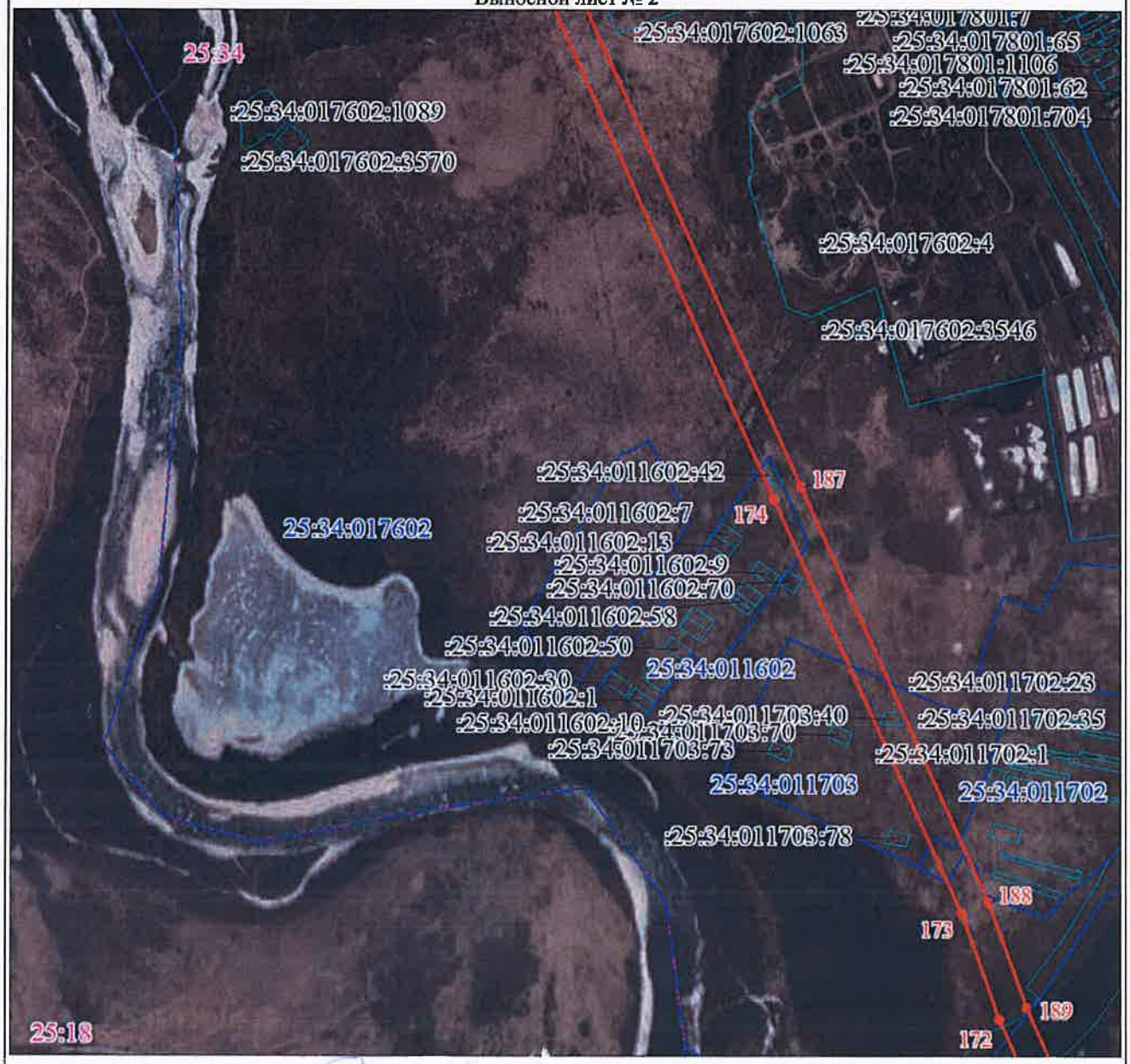

Масштаб 1:10000

Используемые условные знаки и обозначения:

Условные обозначения представлены на листе 43

Подпись_____ Зюзева М. Ю. Дата 21 апреля 2025 г.

Место для оттиска печати (при наличии) лица, составившего описание местоположения границ объекта

Раздел 4

План границ объекта

Выносной лист № 3

Масштаб 1:10000

Используемые условные знаки и обозначения:

Условные обозначения представлены на листе 43

Подпись_____ Зюзева М. Ю. Дата 21 апреля 2025 г.

Место для оттиска печати (при наличии) лица, составившего описание местоположения границ объекта

Раздел 4

План границ объекта

Выносной лист № 4

Масштаб 1:10000

Используемые условные знаки и обозначения:

Условные обозначения представлены на листе 43

Подпись_____ Зюзева М. Ю. Дата 21 апреля 2025 г.

Место для оттиска печати (при наличии) лица, составившего описание местоположения границ объекта

Раздел 4

План границ объекта

Выносной лист № 5

Масштаб 1:10000

Используемые условные знаки и обозначения:

Условные обозначения представлены на листе 43

Подпись _____ Зюзева М. Ю. Дата 21 апреля 2025 г.

Место для оттиска печати (при наличии) лица, составившего описание местоположения границ объекта

Раздел 4

План границ объекта

Выносной лист № 6

Масштаб 1:10000

Используемые условные знаки и обозначения:

Условные обозначения представлены на листе 43

Подпись_____ Зюзева М. Ю. Дата 21 апреля 2025 г.

Место для оттиска печати (при наличии) лица, составившего описание местоположения границ объекта

Раздел 4

План границ объекта

Выносной лист № 7

Масштаб 1:10000

Используемые условные знаки и обозначения:

Условные обозначения представлены на листе 43

Подпись_____ Зюзева М. Ю. Дата 21 апреля 2025 г.

Место для оттиска печати (при наличии) лица, составившего описание местоположения границ объекта

Раздел 4

План границ объекта

Выносной лист № 8

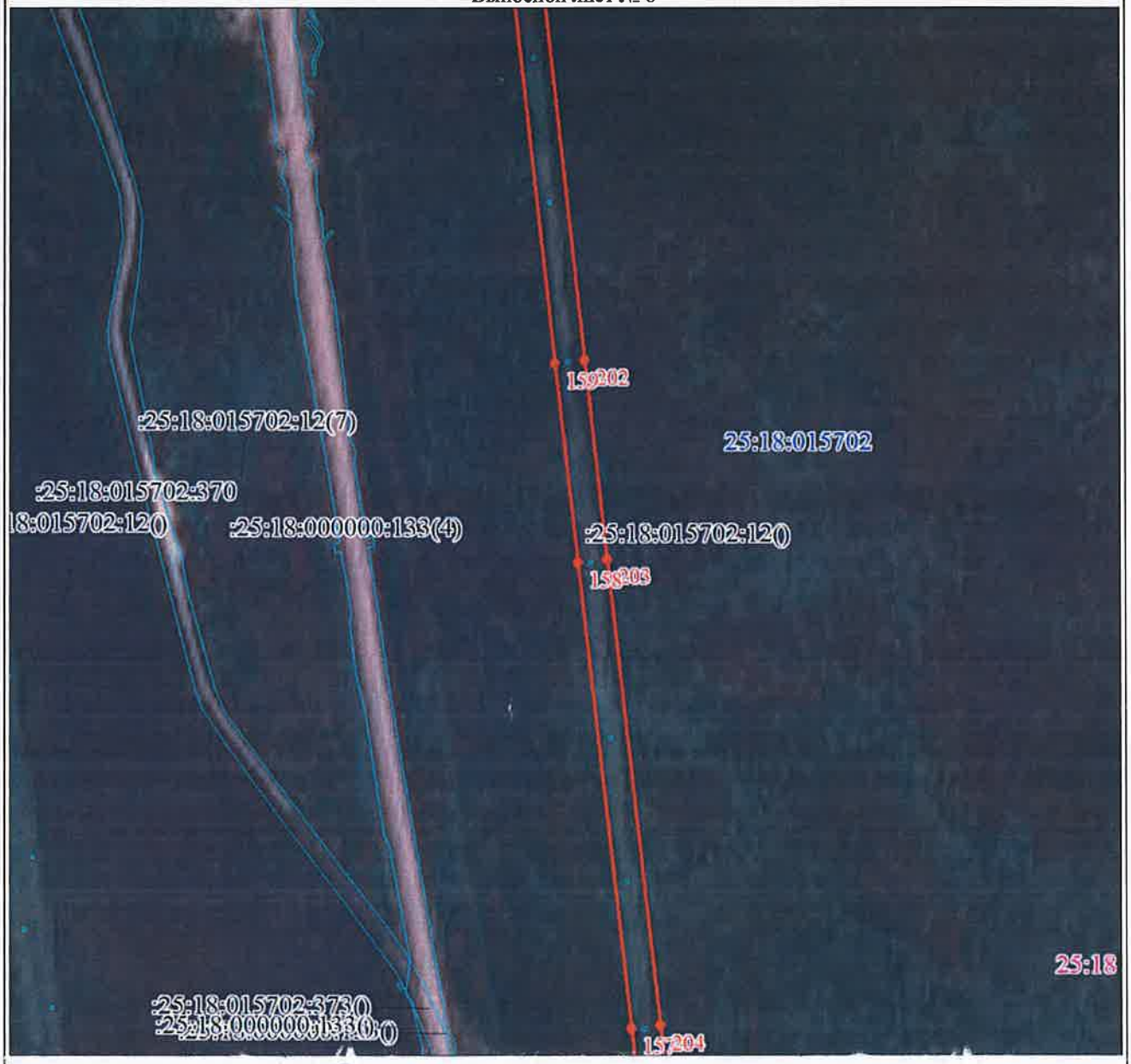

Масштаб 1:10000

Используемые условные знаки и обозначения:

Условные обозначения представлены на листе 43

Подпись _____ Зюзева М. Ю. Дата 21 апреля 2025 г.

Место для оттиска печати (при наличии) лица, составившего описание местоположения границ объекта

Раздел 4

План границ объекта

Выносной лист № 9

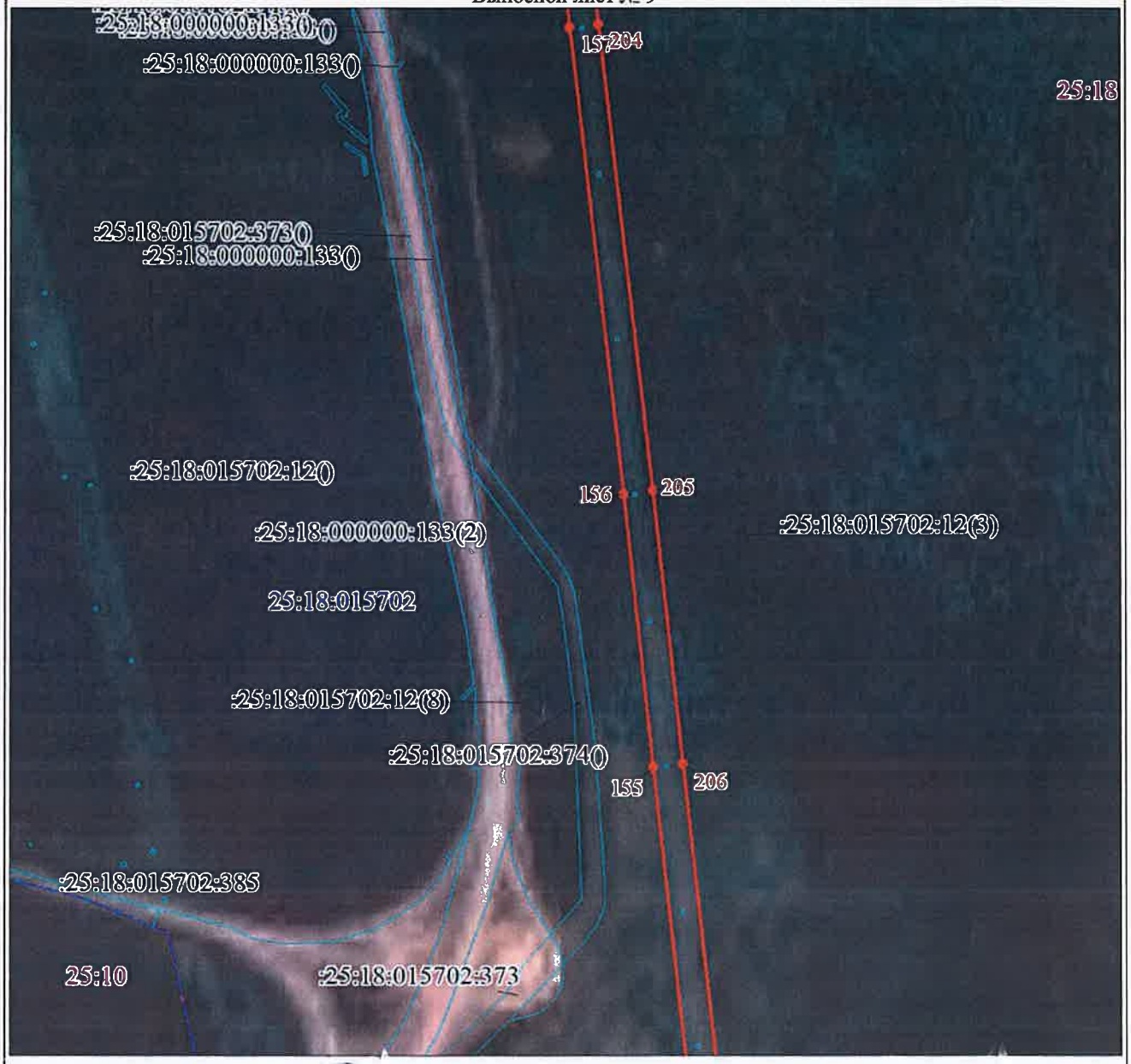

Масштаб 1:10000

Используемые условные знаки и обозначения:

Условные обозначения представлены на листе 43

Подпись _____ Зюзева М. Ю. Дата 21 апреля 2025 г.

Место для оттиска печати (при наличии) лица, составившего описание местоположения границ объекта

Раздел 4

План границ объекта

Выносной лист № 10



Масштаб 1:10000

Используемые условные знаки и обозначения:

Условные обозначения представлены на листе 43

Подпись _____ Зюзева М. Ю. Дата 21 апреля 2025 г.

Место для оттиска печати (при наличии) лица, составившего описание местоположения границ объекта

Раздел 4

План границ объекта

Выносной лист № 11



Масштаб 1:10000

Используемые условные знаки и обозначения:

Условные обозначения представлены на листе 43

Подпись_____ Зюзева М. Ю. Дата 21 апреля 2025 г.

Место для оттиска печати (при наличии) лица, составившего описание местоположения границ объекта

Раздел 4

План границ объекта

Выносной лист № 12

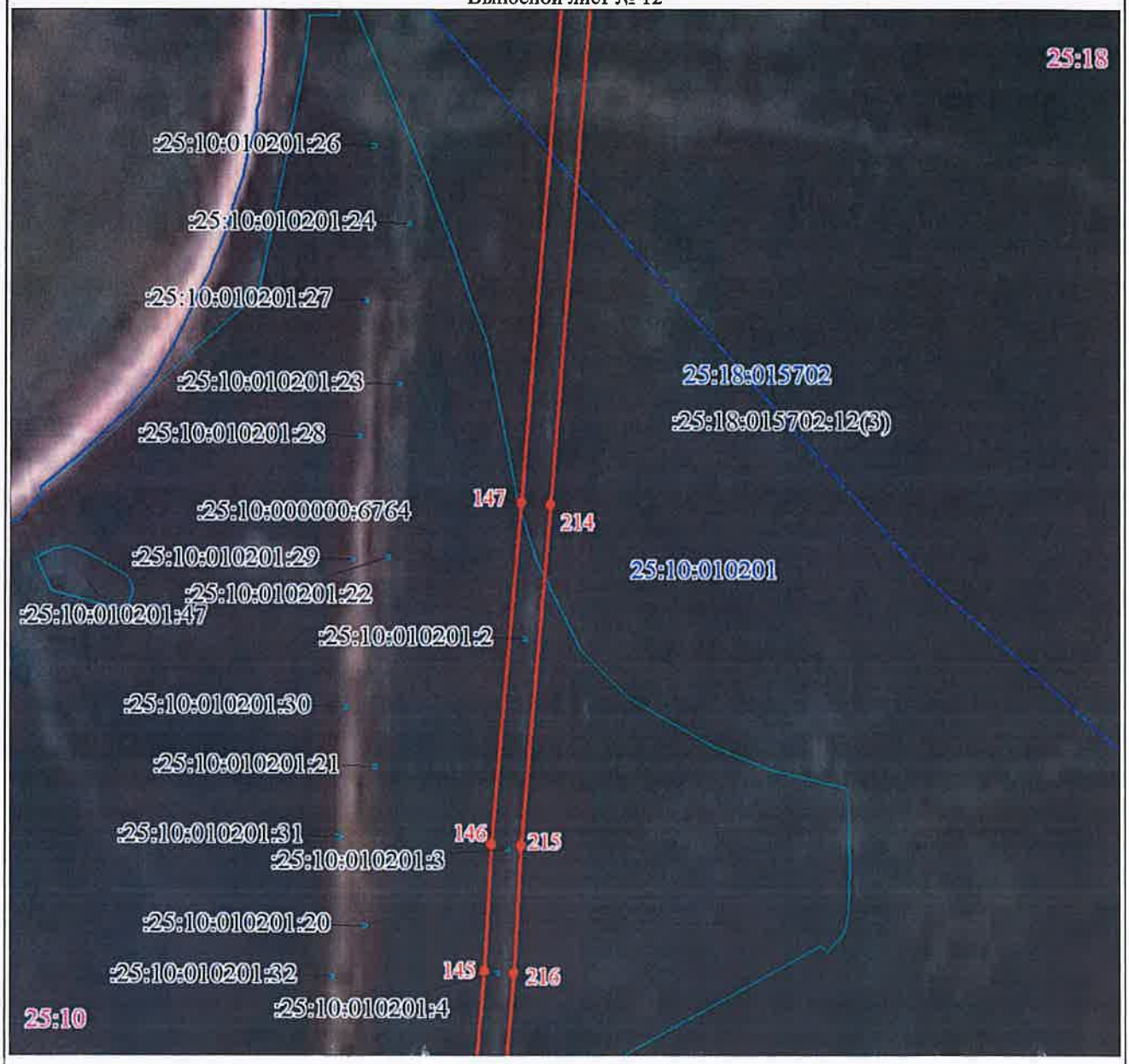

Масштаб 1:10000

Используемые условные знаки и обозначения:

Условные обозначения представлены на листе 43

Подпись_____ Зюзева М. Ю. Дата 21 апреля 2025 г.

Место для оттиска печати (при наличии) лица, составившего описание местоположения границ объекта

Раздел 4

План границ объекта

Выносной лист № 13

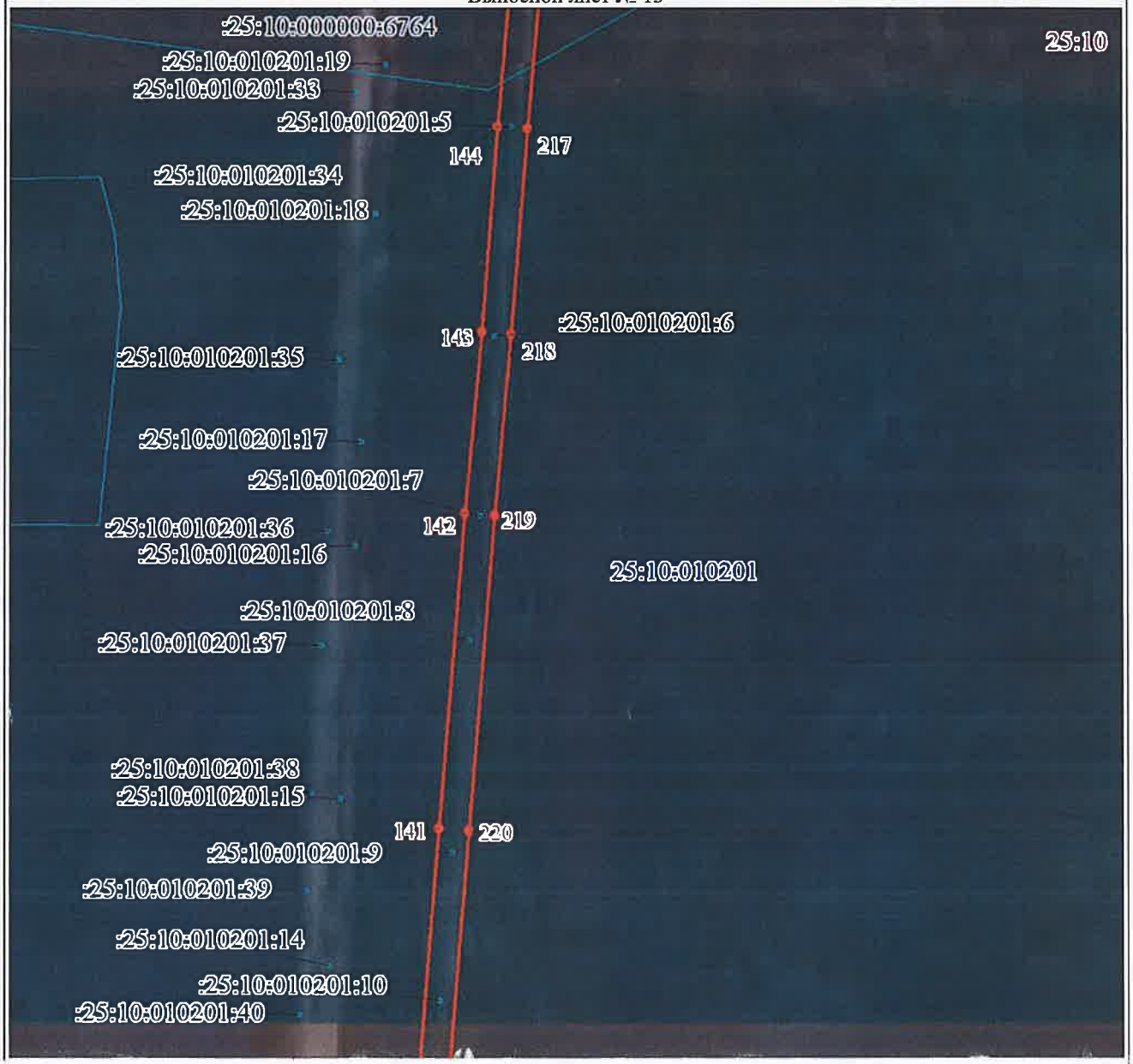

Масштаб 1:10000

Используемые условные знаки и обозначения:

Условные обозначения представлены на листе 43

Подпись _____ Зюзева М. Ю. Дата 21 апреля 2025 г.

Место для оттиска печати (при наличии) лица, составившего описание местоположения границ объекта

Раздел 4

План границ объекта

Выносной лист № 14

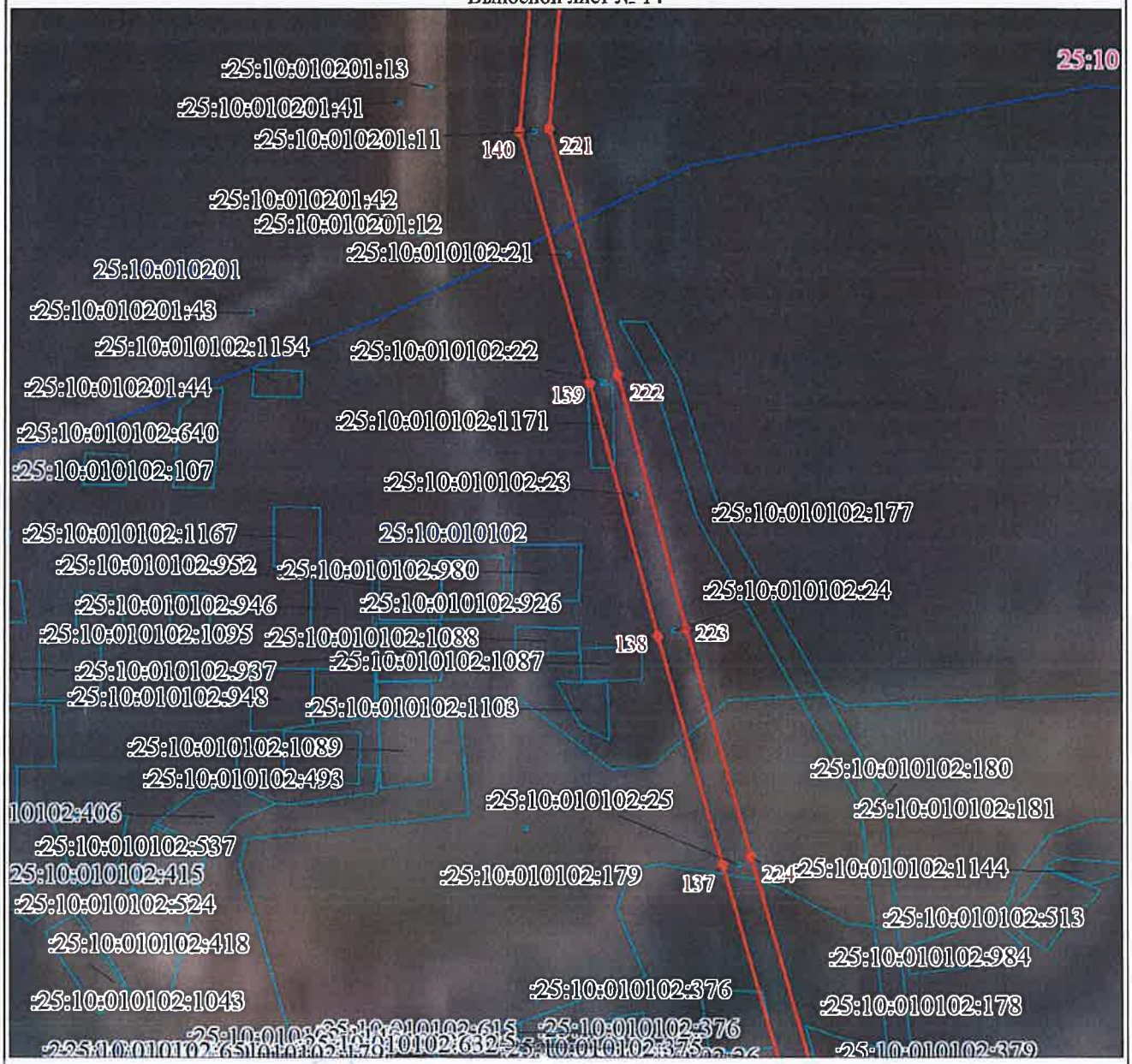

Масштаб 1:10000

Используемые условные знаки и обозначения:

Условные обозначения представлены на листе 43

Подпись_____ Зюзева М. Ю. Дата 21 апреля 2025 г.

Место для оттиска печати (при наличии) лица, составившего описание местоположения границ объекта

Раздел 4

План границ объекта

Выносной лист № 15

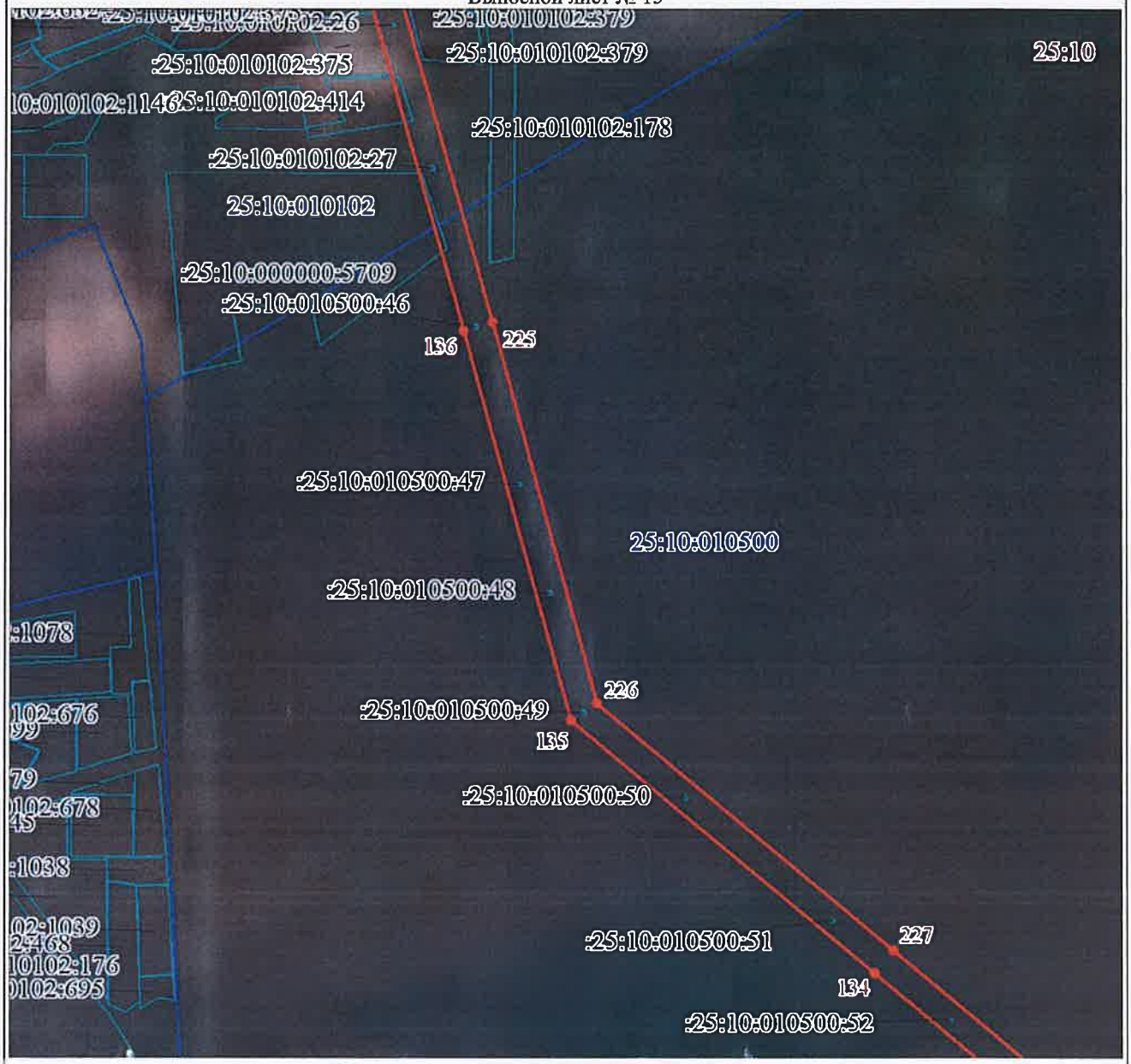

Масштаб 1:10000

Используемые условные знаки и обозначения:

Условные обозначения представлены на листе 43

Подпись _____ Зюзева М. Ю. Дата 21 апреля 2025 г.

Место для оттиска печати (при наличии) лица, составившего описание местоположения границ объекта

Раздел 4

План границ объекта

Выносной лист № 16

Масштаб 1:10000

Используемые условные знаки и обозначения:

Условные обозначения представлены на листе 43

Подпись_____ Зюзева М. Ю. Дата 21 апреля 2025 г.

Место для оттиска печати (при наличии) лица, составившего описание местоположения границ объекта

Раздел 4

План границ объекта

Выносной лист № 17



Масштаб 1:13000

Используемые условные знаки и обозначения:

Условные обозначения представлены на листе 43

Подпись_____ Зюзева М. Ю. Дата 21 апреля 2025 г.

Место для оттиска печати (при наличии) лица, составившего описание местоположения границ объекта

Раздел 4

План границ объекта

Выносной лист № 18

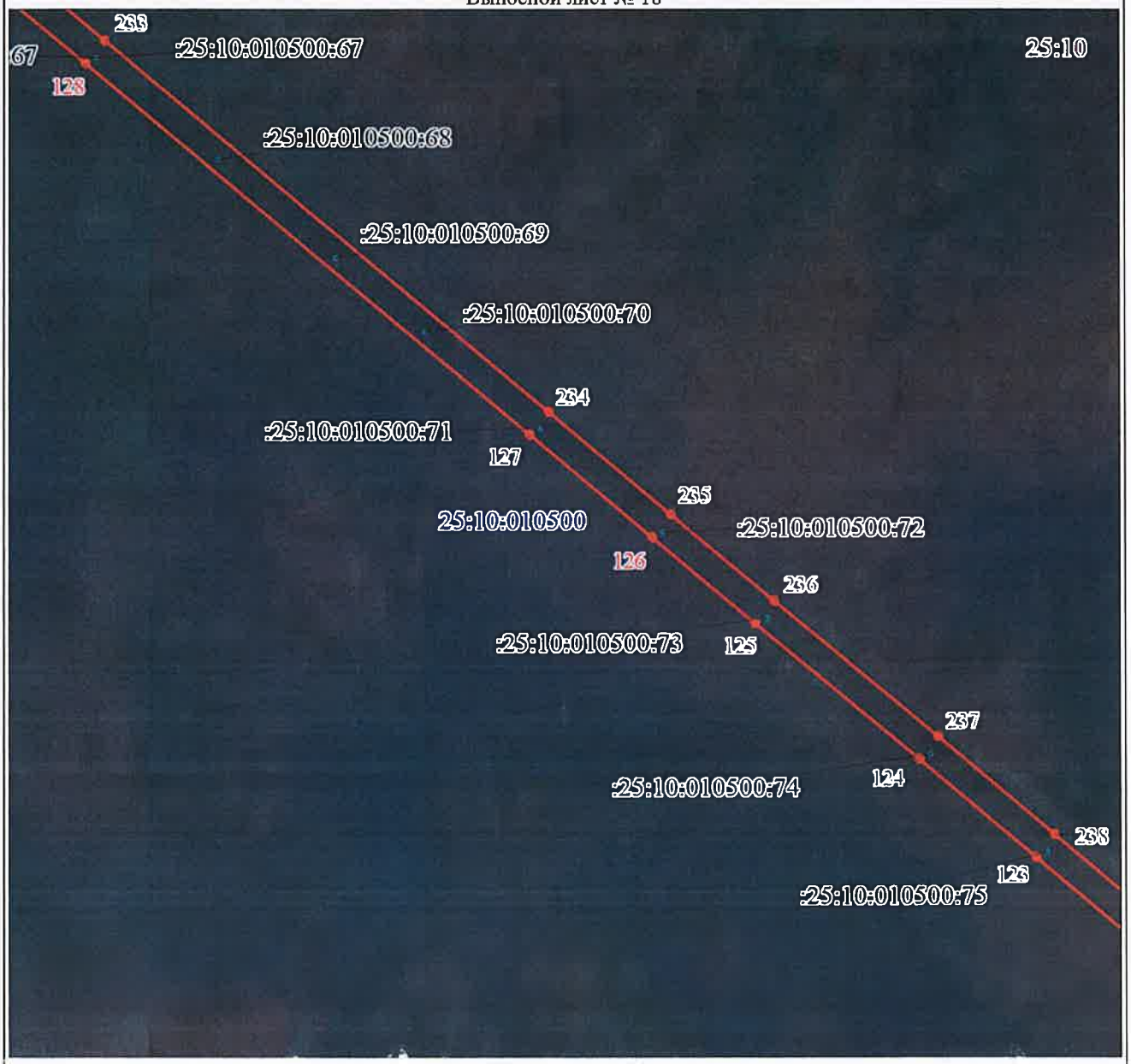

Масштаб 1:10000

Используемые условные знаки и обозначения:

Условные обозначения представлены на листе 43

Подпись_____ Зюзева М. Ю. Дата 21 апреля 2025 г.

Место для оттиска печати (при наличии) лица, составившего описание местоположения границ объекта

Раздел 4

План границ объекта

Выносной лист № 19

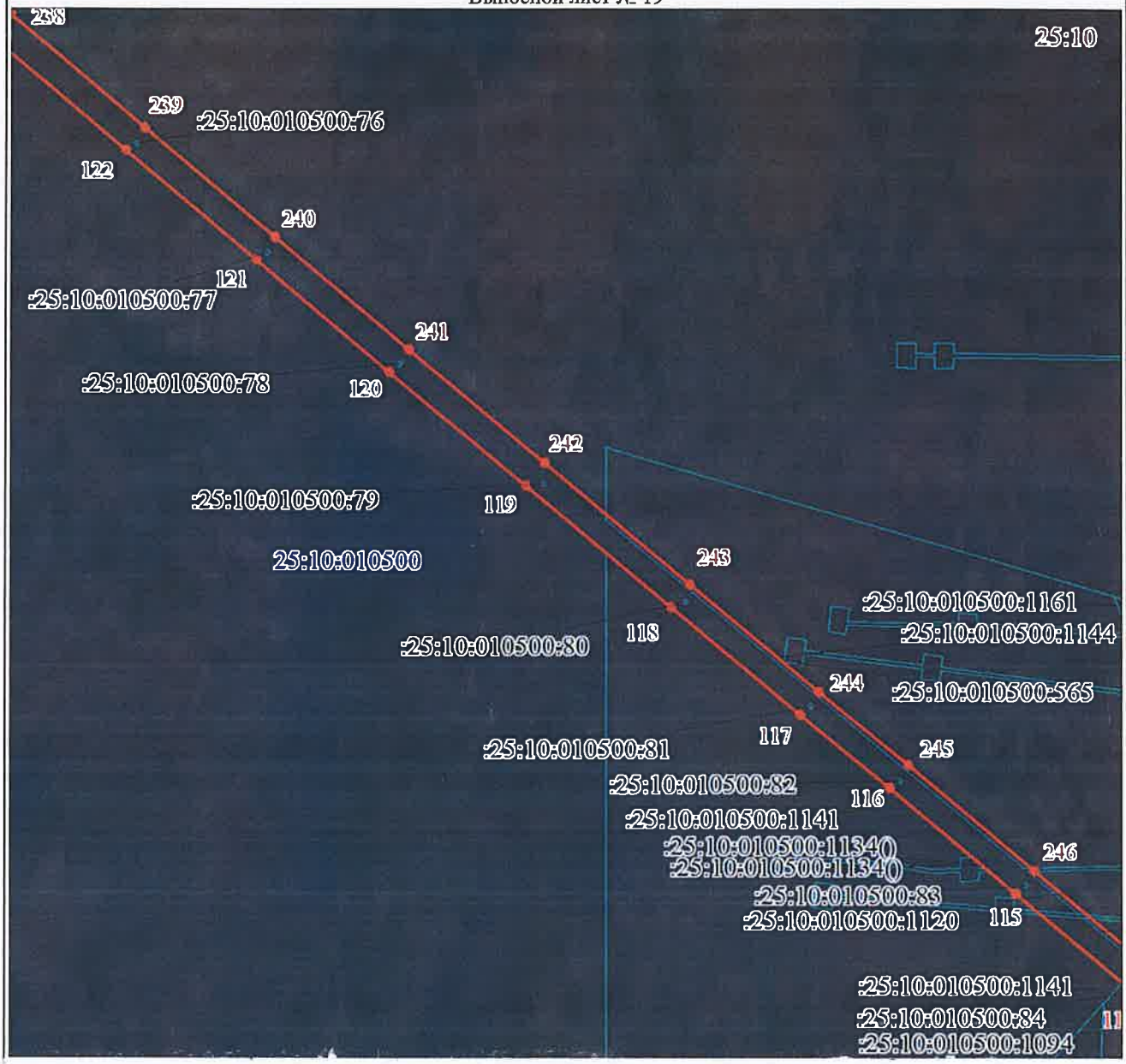

Масштаб 1:19000

Используемые условные знаки и обозначения:

Условные обозначения представлены на листе 43

Подпись _____ Зюзева М. Ю. Дата 21 апреля 2025 г.

Место для оттиска печати (при наличии) лица, составившего описание местоположения границ объекта

Раздел 4

План границ объекта

Выносной лист № 20

Масштаб 1:10000

Используемые условные знаки и обозначения:

Условные обозначения представлены на листе 43

Подпись_____ Зюзева М. Ю. Дата 21 апреля 2025 г.

Место для оттиска печати (при наличии) лица, составившего описание местоположения границ объекта

Раздел 4

План границ объекта

Выносной лист № 21

Масштаб 1:10000

Используемые условные знаки и обозначения:

Условные обозначения представлены на листе 43

Подпись_____ Зюзева М. Ю. Дата 21 апреля 2025 г.

Место для оттиска печати (при наличии) лица, составившего описание местоположения границ объекта

Раздел 4

План границ объекта

Выносной лист № 22

Масштаб 1:10000

Используемые условные знаки и обозначения:

Условные обозначения представлены на листе 43

Подпись _____ Зюзева М. Ю. Дата 21 апреля 2025 г.

Место для оттиска печати (при наличии) лица, составившего описание местоположения границ объекта

Раздел 4

План границ объекта

Выносной лист № 23

Масштаб 1:10000

Используемые условные знаки и обозначения:

Условные обозначения представлены на листе 43

Подпись_____Зюзева М. Ю. Дата 21 апреля 2025 г.

Место для оттиска печати (при наличии) лица, составившего описание местоположения границ объекта

Раздел 4

План границ объекта

Выносной лист № 24

Масштаб 1:10000

Используемые условные знаки и обозначения:

Условные обозначения представлены на листе 43

Подпись _____ Зюзева М. Ю. Дата 21 апреля 2025 г.

Место для оттиска печати (при наличии) лица, составившего описание местоположения границ объекта

Раздел 4

План границ объекта

Выносной лист № 25

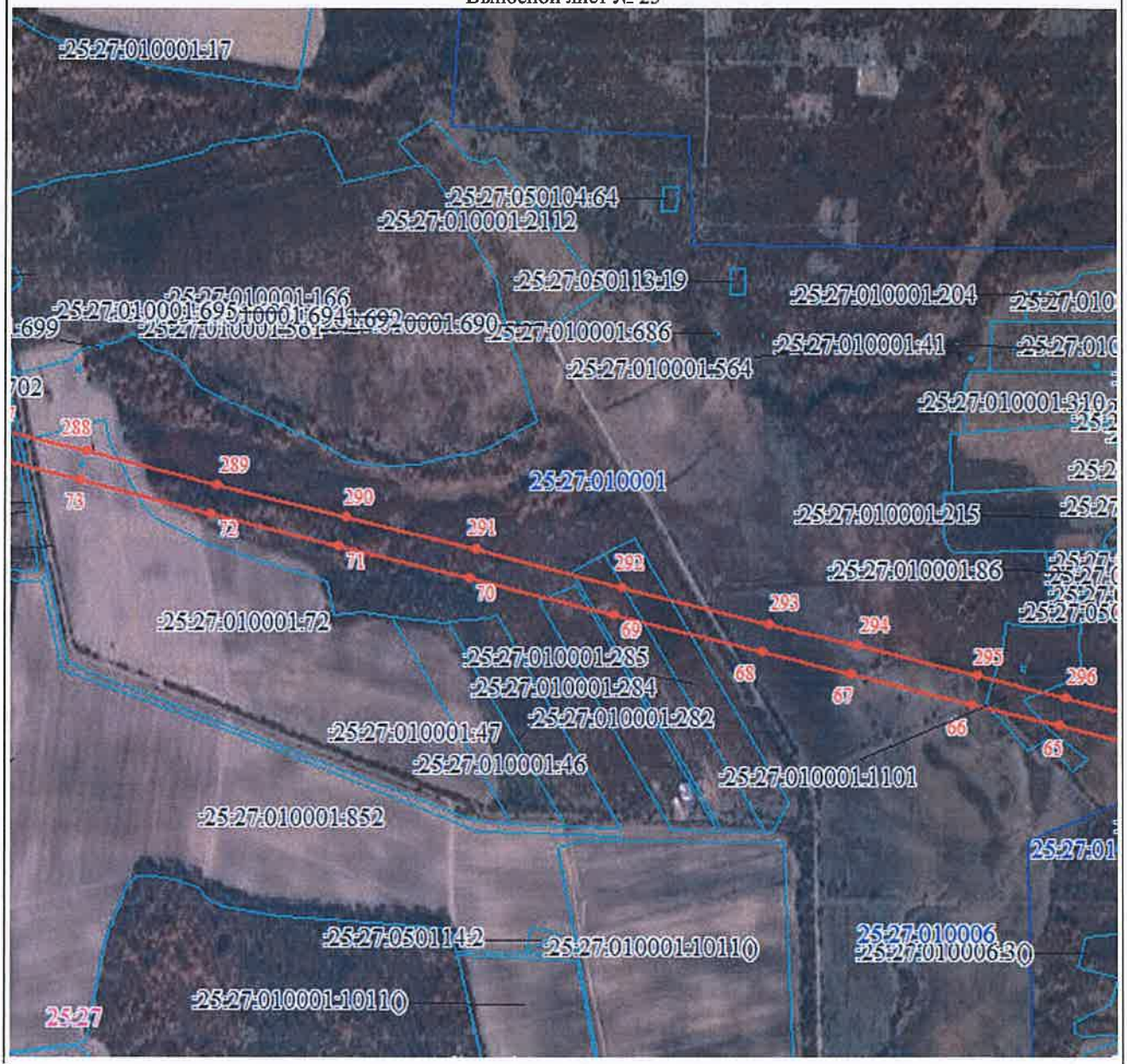

Масштаб 1:10000

Используемые условные знаки и обозначения:

Условные обозначения представлены на листе 43

Подпись _____ Зюзева М. Ю. Дата 21 апреля 2025 г.

Место для оттиска печати (при наличии) лица, составившего описание местоположения границ объекта

План границ объекта

Выносной лист № 26

Масштаб 1:10000

Используемые условные знаки и обозначения:

Условные обозначения представлены на листе 43

Подпись _____ Зюзева М. Ю. Дата 21 апреля 2025 г.

Место для оттиска печати (при наличии) лица, составившего описание местоположения границ объекта

План границ объекта

Выносной лист № 27

Масштаб 1:10000

Используемые условные знаки и обозначения:

Условные обозначения представлены на листе 43

Подпись_____ Зюзева М. Ю. Дата 21 апреля 2025 г.

Место для оттиска печати (при наличии) лица, составившего описание местоположения границ объекта

План границ объекта

Выносной лист № 28

Масштаб 1:10000

Используемые условные знаки и обозначения:

Условные обозначения представлены на листе 43

Подпись_____ Зюзева М. Ю. Дата 21 апреля 2025 г.

Место для оттиска печати (при наличии) лица, составившего описание местоположения границ объекта

Зюзева Марина Юрьевна кадастровый инженер Аттестат № 64-11-80

План границ объекта

Выносной лист № 29

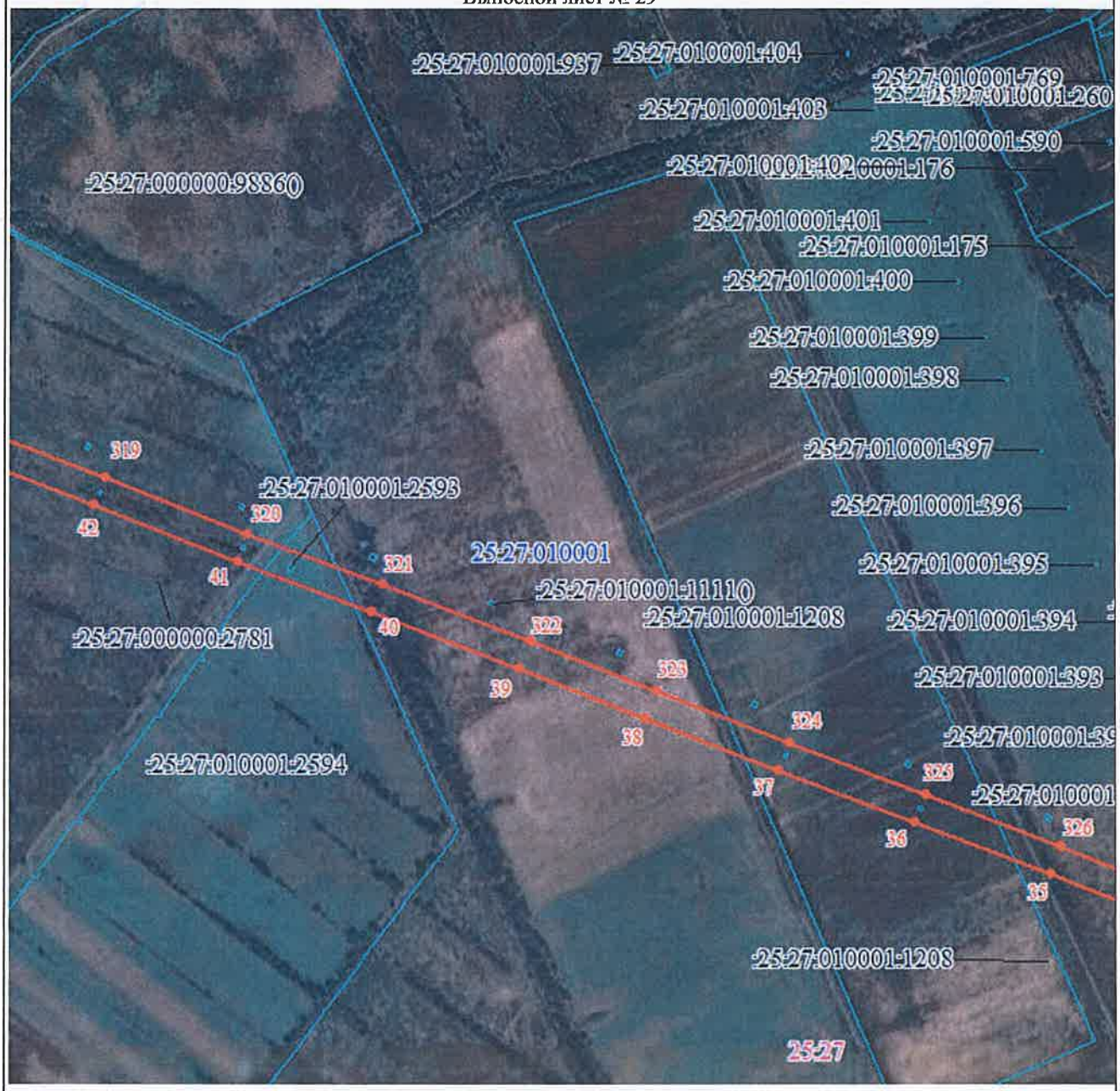

Масштаб 1:10000

Используемые условные знаки и обозначения:

Условные обозначения представлены на листе 43

Подпись_____ Зюзева М. Ю. Дата 21 апреля 2025 г.

Место для оттиска печати (при наличии) лица, составившего описание местоположения границ объекта

Зюзева Марина Юрьевна

План границ объекта

Выносной лист № 30



Масштаб 1:10000

Используемые условные знаки и обозначения:

Условные обозначения представлены на листе 43

Подпись_____ Зюзева М. Ю. Дата 21 апреля 2025 г.

Место для оттиска печати (при наличии) лица, составившего описание местоположения границ объекта

Раздел 4

План границ объекта

Выносной лист № 31

Масштаб 1:10000

Используемые условные знаки и обозначения:

Условные обозначения представлены на листе 43

Подпись_____ Зюзева М. Ю. Дата 21 апреля 2025 г.

Место для оттиска печати (при наличии) лица, составившего описание местоположения границ объекта

План границ объекта

Выносной лист № 32

Масштаб 1:10000

Используемые условные знаки и обозначения:

Условные обозначения представлены на листе 43

Подпись_____ Зюзева М. Ю. Дата 21 апреля 2025 г.

Место для оттиска печати (при наличии) лица, составившего описание местоположения границ объекта

Раздел 4

План границ объекта

Выносной лист № 33

Масштаб 1:10000

Используемые условные знаки и обозначения:

Условные обозначения представлены на листе 43

Подпись_ _____ Зюзева М. Ю. Дата 21 апреля 2025 г.

Место для оттиска печати (при наличии) лица, составившего описание местоположения границ объекта