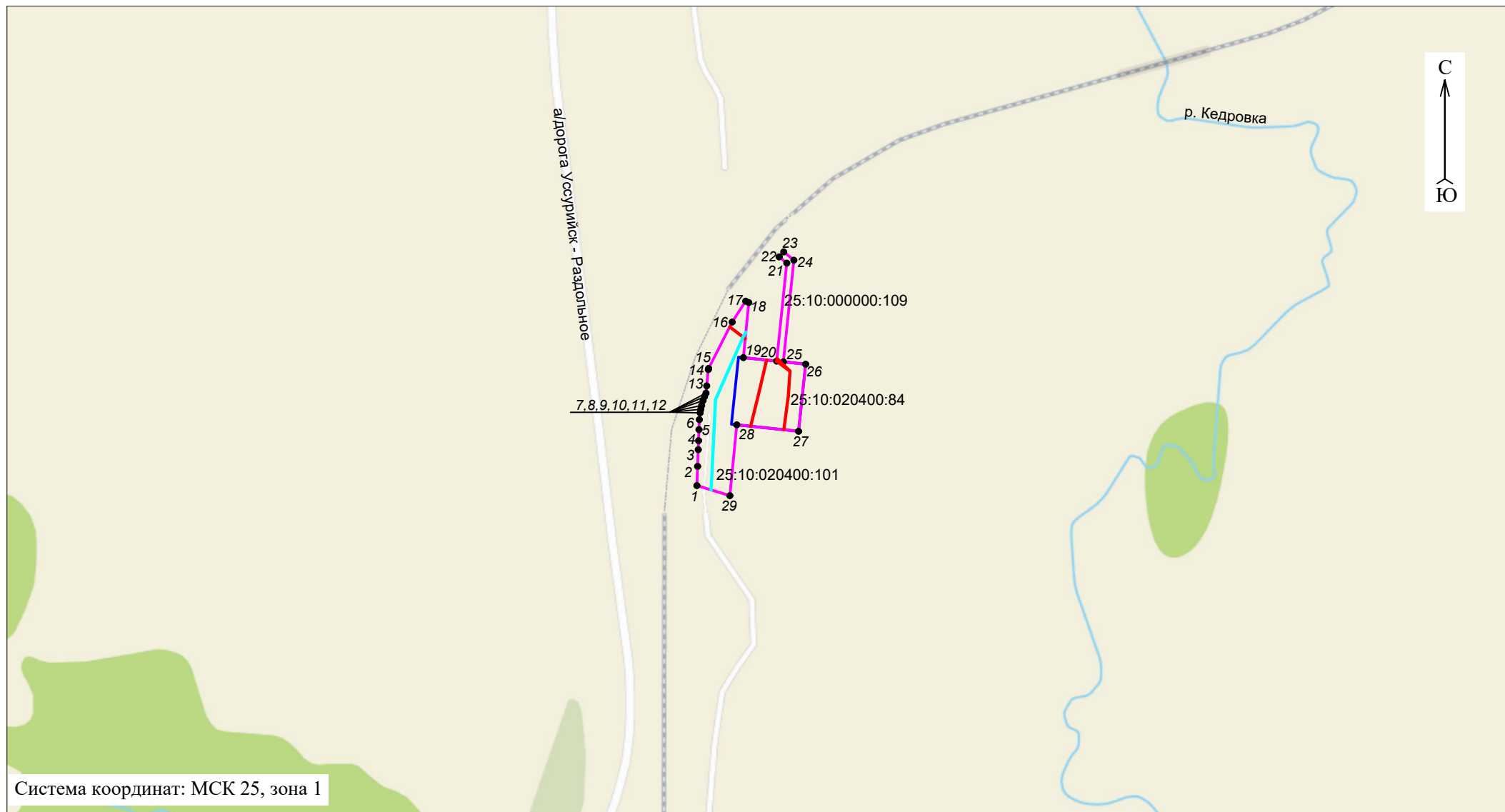


СХЕМА РАСПОЛОЖЕНИЯ ГРАНИЦ ПУБЛИЧНОГО СЕРВИТУТА






Система координат: МСК 25, зона 1

Масштаб 1:8000

25:10:000000:109

Условные обозначения:

- 1 — 2 — 3 — 4 —  — проектные границы публичного сервитута и характерные точки
-  — проектное местоположение инженерного сооружения (водопроводная сеть)
-  — проектное местоположение инженерного сооружения (объекты электросетевого хозяйства)

— границы и кадастровый номер земельного участка, в отношении которого испрашивается публичный сервитут