



**Акционерное общество
«Сибирский Тяжпромэлектропроект»
(АО «Сиб.ТПЭП»)**

Заказчик: АО «ДРСК»

Строительство ПС 110 кВ Прохладная с установкой двух трансформаторов 110/35/6 кВ мощностью 40 МВА каждый. Строительство заходов ВЛ 110 кВ Надеждинская/т-Западная в РУ 110 кВ ПС 110 кВ Прохладная одножильным кабелем с сечением жил не менее 800 кв.мм, ориентировочной протяженностью 1,9 км каждый, с образованием КВЛ 110 кВ Надеждинская/т-Прохладная и КВЛ 110 кВ Западная – Прохладная

**Документация по планировке территории для размещения объекта
энергетики регионального значения**

Том 3

Основная часть проекта межевания территории

339/Э-ПМТ1



**Акционерное общество
«Сибирский Тяжпромэлектропроект»
(АО «Сиб.ТПЭП»)**

Заказчик: АО «ДРСК»

Строительство ПС 110 кВ Прохладная с установкой двух трансформаторов 110/35/6 кВ мощностью 40 МВА каждый. Строительство заходов ВЛ 110 кВ Надеждинская/т-Западная в РУ 110 кВ ПС 110 кВ Прохладная одножильным кабелем с сечением жил не менее 800 кв.мм, ориентировочной протяженностью 1,9 км каждый, с образованием КВЛ 110 кВ Надеждинская/т-Прохладная и КВЛ 110 кВ Западная – Прохладная

**Документация по планировке территории для размещения объекта
энергетики регионального значения**

Том 3

Основная часть проекта межевания территории

339/Э-ПМТ1

Взам. инв. №	
Подп. и дата	
Инв. № подл.	

Генеральный директор

А.С. Мельников

Главный инженер проекта

Д.В. Ершов

2023



**Общество с ограниченной ответственностью
«Томскэлектросетьпроект»**

Свидетельство № ГИ-1-17-0170 от «30» июня 2017 г.

Заказчик: АО «ДРСК»

**Строительство ПС 110 кВ Прохладная с установкой двух трансформаторов 110/35/6 кВ мощностью 40 МВА каждый.
Строительство заходов ВЛ 110 кВ Надеждинская/т-Западная в РУ 110 кВ ПС 110 кВ Прохладная одножильным кабелем с сечением жил не менее 800 кв.мм, ориентировочной протяженностью 1,9 км каждый, с образованием КВЛ 110 кВ Надеждинская/т-Прохладная и КВЛ 110 кВ Западная – Прохладная**

**Документация по планировке территории для размещения
объекта энергетики регионального значения**

Том 3

Основная часть проекта межевания территории

339/Э-ПМТ1

Изм.	№ док.	Подп.	Дата

2023



Общество с ограниченной ответственностью
«Томскэлектросетьпроект»

Свидетельство № ГИ-1-17-0170 от «30» июня 2017 г.

Заказчик: АО «ДРСК»

Строительство ПС 110 кВ Прохладная с установкой двух трансформаторов 110/35/6 кВ мощностью 40 МВА каждый.
Строительство заходов ВЛ 110 кВ Надеждинская/т-Западная в РУ 110 кВ ПС 110 кВ Прохладная одножильным кабелем с сечением жил не менее 800 кв.мм, ориентировочной протяженностью 1,9 км каждый, с образованием КВЛ 110 кВ Надеждинская/т-Прохладная и КВЛ 110 кВ Западная – Прохладная

Документация по планировке территории для размещения
объекта энергетики регионального значения

Том 3

Основная часть проекта межевания территории

339/Э-ПМТ1

Директор

О.Г. Агеенко

Главный инженер проекта

П.А. Чигринов

Изм.	№ док.	Подп.	Дата





2023

Изм. № подл.	Подп. и дата	Взам. инв. №

Обозначение	Наименование	Примечание
339/Э-ППТ1	Том 1. Основная часть проекта планировки территории	
339/Э-ППТ2	Том 2. Материалы по обоснованию проекта планировки территории	
339/Э-ПМТ1	Том 3. Основная часть проекта межевания территории	
339/Э-ПМТ2	Том 4. Материалы по обоснованию проекта межевания территории	

Согласовано		

Взам. инв. №	
Подп. и дата	

						339/Э-ПМТ1		
Изм.	Кол.уч.	Лист	№ док.	Подпись	Дата	Состав документации		
ГИП		Чигринов			30.11.2023			
Н. контр.		Вандышева			30.11.2023			
Разработ.		Геращенко			30.11.2023			
						Стадия	Лист	Листов
						П		1
						 ООО «Томскэлектросетьпроект»		

Содержание

Раздел 1. Проект межевания территории. Графическая часть.....	4
Чертеж межевания территории.....	4
Раздел 2. Проект межевания территории. Текстовая часть	5
Перечень образуемых земельных участков.....	5
Перечень координат характерных точек образуемых земельных участков.....	12
Сведения о границах территории, применительно к которой осуществляется подготовка проекта межевания.....	12
Вид разрешенного использования образуемых земельных участков	12
Перечень координат границ публичных сервитутов, подлежащих установлению	13

Взам. инв. №	
--------------	--

Подп. и дата	
--------------	--





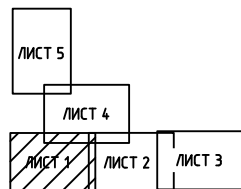
						339/Э-ПМТ1		
Изм.	Кол.уч.	Лист	№док.	Подпись	Дата			
		ГИП	Чигринов		30.11.2023	Текстовая часть		
		Н. контр.	Вандышева		30.11.2023			
		Разработ.	Герашенко		30.11.2023			
Индв. №подл.		Стадия	Лист	Листов				
		П	1	22				
					ООО «Томскэлектросетьпроект»			

СХЕМА СОВМЕЩЕНИЯ ЛИСТОВ



УСЛОВНЫЕ ОБОЗНАЧЕНИЯ:

- 25:10:180004:96 - границы земельных участков согласно сведениям из ЕГРН и их кадастровые номера
 - 25:10:180004:967 - объекты капитального строительства согласно сведениям из ЕГРН и их кадастровые номера
 - 25:10:180004 - границы кадастровых кварталов и их номера
 - 25:10:180004 - границы земельных участков, образование которых предусмотрено схемой расположения земельного участка или земельных участков на кадастровом плане территории, срок действия которой не истек
- планируемые элементы планировочной структуры (территории, предназначенные для размещения линейных объектов):
- 25:10:180004:96 - КВЛ 110 кВ Надеждинская/т-Прохладная, КВЛ 110 кВ Западная-Прохладная;
 - 25:10:180004:96 - ПС 110 кВ Прохладная, проектируемая в составе линейного объекта;
 - 25:10:180004:96 - ВЛ 110 кВ Западная - Давыдовка;
 - 25:10:180004:96 - ВЛ 6 кВ Ф-15 АО "ДРСК".

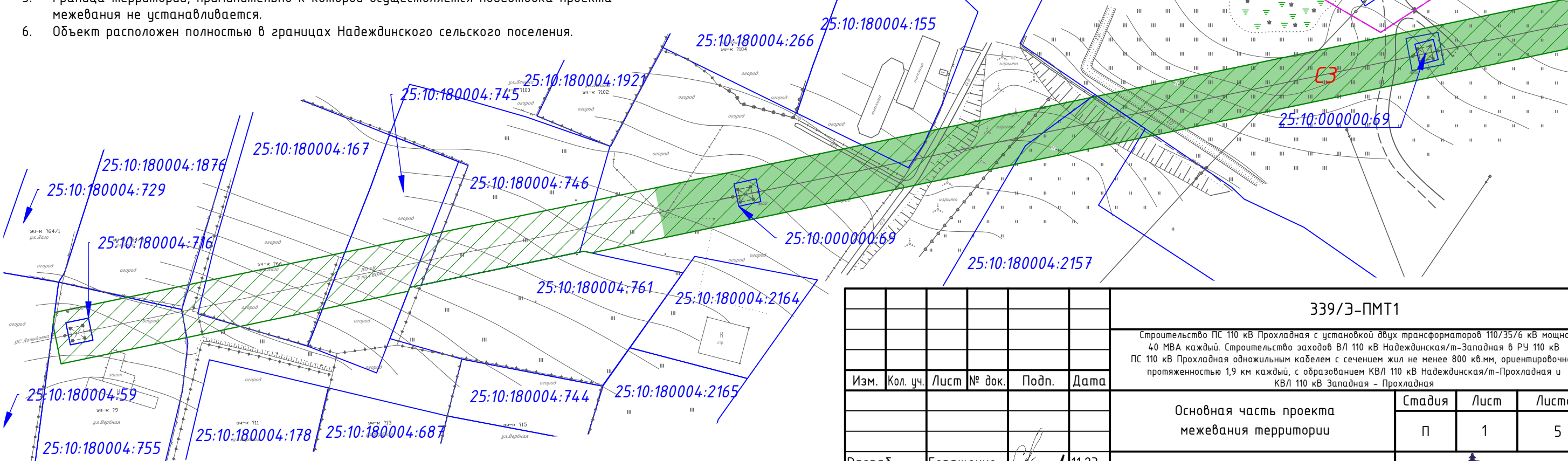
границы публичного сервитута, подлежащие установлению в соответствии с главой V.7 ЗК РФ, в связи с размещением линейного объекта:

- 25:10:180004:96 - КВЛ 110 кВ Надеждинская/т-Прохладная, КВЛ 110 кВ Западная-Прохладная;
- 25:10:180004:96 - подъезд к ПС 110 кВ Прохладная, проектируемой в составе линейного объекта;
- 25:10:180004:96 - ВЛ 110 кВ Западная - Давыдовка;
- 25:10:180004:96 - ВЛ 6 кВ Ф-15 АО "ДРСК", ПС "Прохладная";
- 25:10:180004:96 - условный номер устанавливаемого публичного сервитута.

Примечания:

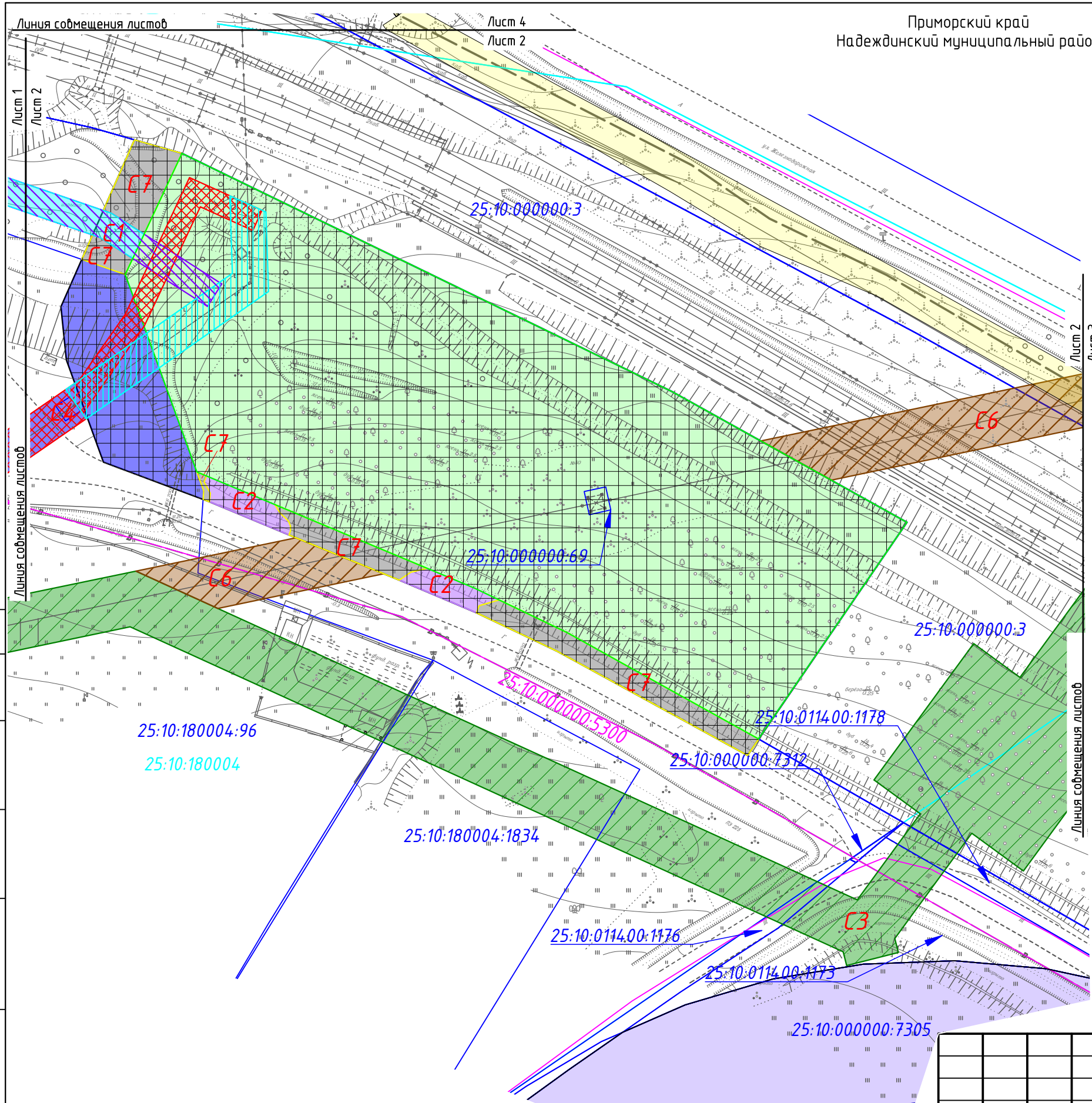
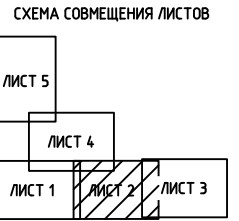
1. Система координат МСК-25 зона 1. Система высот Балтийская.
2. Красные линии, утвержденные в составе проекта планировки территории, отсутствуют. Настоящим проектом межевания территории красные линии не устанавливаются и не изменяются.
3. Линии отступа от красных линий в целях определения мест допустимого размещения зданий, строений, сооружений, не устанавливаются.
4. Настоящим проектом межевания не предусматривается образование земельных участков.
5. Граница территории, применительно к которой осуществляется подготовка проекта межевания не устанавливается.
6. Объект расположен полностью в границах Надеждинского сельского поселения.

Согласовано	
Взаминдн	
Подп. и дата	
Инв.Н. подл.	



						339/Э-ПМТ1			
						Строительство ПС 110 кВ Прохладная с установкой двух трансформаторов 110/35/6 кВ мощностью 40 МВА каждый. Строительство заходов ВЛ 110 кВ Надеждинская/т-Западная в РЧ 110 кВ ПС 110 кВ Прохладная одножильным кабелем с сечением жил не менее 800 кв.мм, ориентировочной протяженностью 1,9 км каждый, с образованием КВЛ 110 кВ Надеждинская/т-Прохладная и КВЛ 110 кВ Западная - Прохладная			
Изм.	Кол. уч.	Лист	№ док.	Подп.	Дата	Основная часть проекта межевания территории	Стадия	Лист	Листов
							П	1	5
Разраб.	Геращенко				11.23	Чертеж межевания масштаб 1:1000	 ООО "Томскэлектросетьпроект" Формат А3		
Провер.	Вандышева				11.23				
Н.контр.	Шишков				11.23				

Приморский край
Надеждинский муниципальный район



УСЛОВНЫЕ ОБОЗНАЧЕНИЯ:

- 25:10:180004:96 - границы земельных участков согласно сведениям из ЕГРН и их кадастровые номера
- 25:10:180004:963 - объекты капитального строительства согласно сведениям из ЕГРН и их кадастровые номера
- 25:10:180004 - границы кадастровых кварталов и их номера
- 25:10:000000:3 - границы земельных участков, образование которых предусмотрено схемой расположения земельного участка или земельных участков на кадастровом плане территории, срок действия которой не истек

существующие элементы планировочной структуры:

- улично-дорожная сеть (утверждена распоряжением Минвостокразвития России от 16.08.2022 № 122-р)
- территория, предназначенная для размещения линейного объекта: "Межпоселковый газопровод" (утверждена Постановлением администрации Надеждинского муниципального района от 29.12.2021 №741)

планируемые элементы планировочной структуры (территории, предназначенные для размещения линейных объектов):


- КВЛ 110 кВ Надеждинская/т-Прохладная, КВЛ 110 кВ Западная-Прохладная;
- ПС 110 кВ Прохладная, проектируемая в составе линейного объекта;
- ВЛ 110 кВ Западная - Давыдовка;
- граница участка демонтажа ВЛ 110 кВ;
- ВЛ 6 кВ Ф-15 АО "ДРСК";
- граница участка демонтажа участка ВЛ 6 кВ.

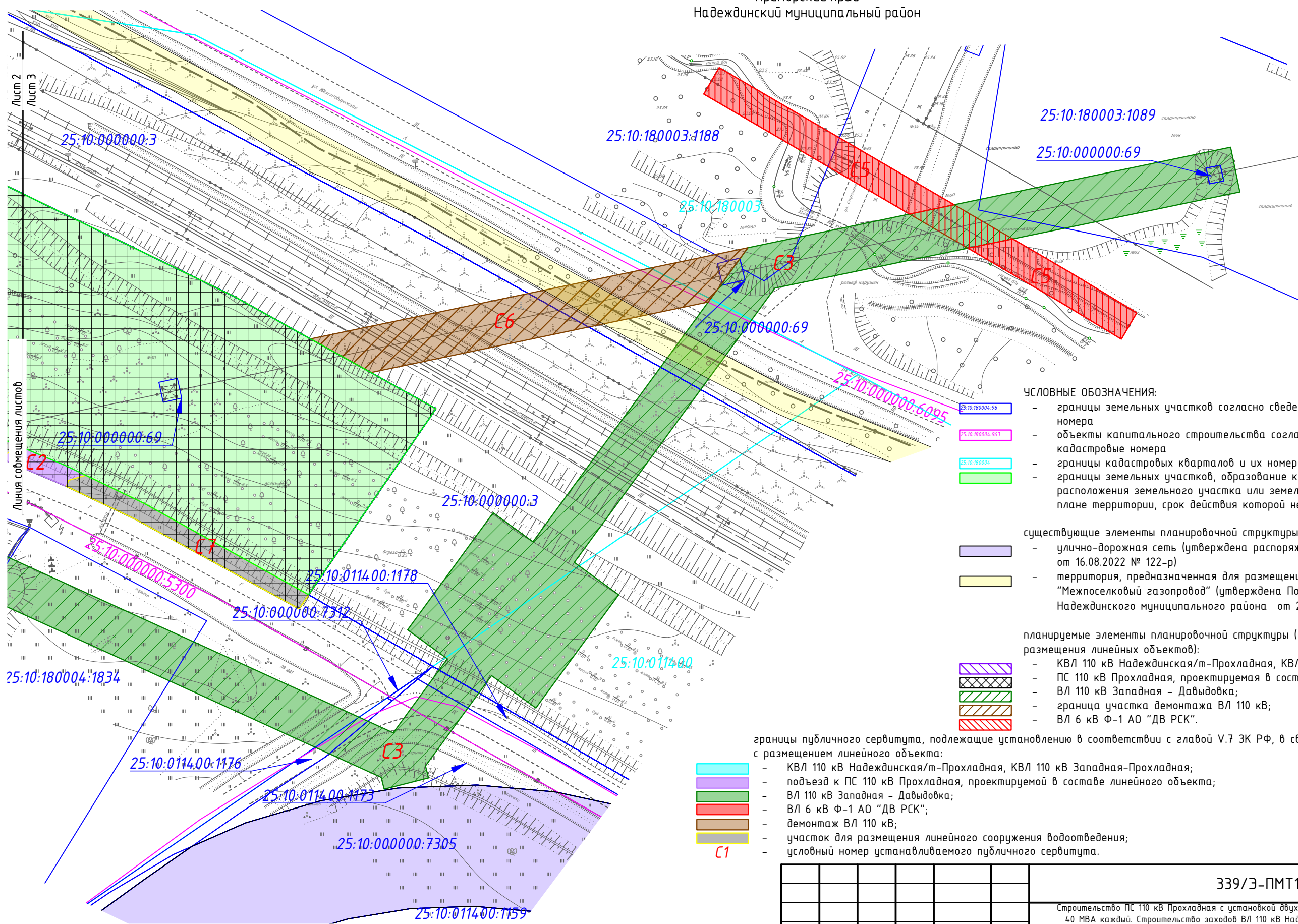
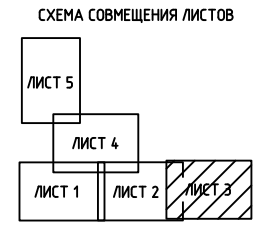
границы публичного сервитута, подлежащие установлению в соответствии с главой V.7 ЗК РФ, в связи с размещением линейного объекта:

- КВЛ 110 кВ Надеждинская/т-Прохладная, КВЛ 110 кВ Западная-Прохладная;
- подъезд к ПС 110 кВ Прохладная, проектируемой в составе линейного объекта;
- ВЛ 110 кВ Западная - Давыдовка;
- ВЛ 6 кВ Ф-15 АО "ДРСК", демонтаж ВЛ 6 кВ;
- участок для размещения линейного сооружения водоотведения;
- условный номер устанавливаемого публичного сервитута.

Согласовано
ВзаминдН
Подп. и дата
Инв.Н. подл.

- Примечания:
1. Система координат МСК-25 зона 1. Система высот Балтийская.
 2. Красные линии, утвержденные в составе проекта планировки территории, отсутствуют. Настоящим проектом межевания территории красные линии не устанавливаются и не изменяются.
 3. Линии отступа от красных линий в целях определения мест допустимого размещения зданий, строений, сооружений, не устанавливаются.
 4. Настоящим проектом межевания не предусматривается образование земельных участков.
 5. Граница территории, применительно к которой осуществляется подготовка проекта межевания не устанавливается.
 6. Объект расположен полностью в границах Надеждинского сельского поселения

						339/Э-ПМТ1			
						Строительство ПС 110 кВ Прохладная с установкой двух трансформаторов 110/35/6 кВ мощностью 40 МВА каждый. Строительство заходов ВЛ 110 кВ Надеждинская/т-Западная в РУ 110 кВ ПС 110 кВ Прохладная одножильным кабелем с сечением жил не менее 800 кв.мм, ориентировочной протяженностью 1,9 км каждый, с образованием КВЛ 110 кВ Надеждинская/т-Прохладная и КВЛ 110 кВ Западная - Прохладная			
Изм.	Кол. уч.	Лист	№ док.	Подп.	Дата	Основная часть проекта межевания территории	Стадия	Лист	Листов
							П	2	5
Разраб.				Герасченко	11.23		Чертеж межевания территории масштаб 1:1000	 000"Томскэлектросетьпроект" Формат А3	
Провер.				Вандышева	11.23				
Н.контр.				Шишков	11.23				



- УСЛОВНЫЕ ОБОЗНАЧЕНИЯ:**
- границы земельных участков согласно сведениям из ЕГРН и их кадастровые номера
 - объекты капитального строительства согласно сведениям из ЕГРН и их кадастровые номера
 - границы кадастровых кварталов и их номера
 - границы земельных участков, образование которых предусмотрено схемой расположения земельного участка или земельных участков на кадастровом плане территории, срок действия которой не истек

- существующие элементы планировочной структуры:**
- улично-дорожная сеть (утверждена распоряжением Минвостокразвития России от 16.08.2022 № 122-р)
 - территория, предназначенная для размещения линейного объекта: "Межпоселковый газопровод" (утверждена Постановлением администрации Надеждинского муниципального района от 29.12.2021 №741)

- планируемые элементы планировочной структуры (территории, предназначенные для размещения линейных объектов):**
- КВЛ 110 кВ Надеждинская/т-Прохладная, КВЛ 110 кВ Западная-Прохладная;
 - ПС 110 кВ Прохладная, проектируемая в составе линейного объекта;
 - ВЛ 110 кВ Западная - Давыдовка;
 - граница участка демонтажа ВЛ 110 кВ;
 - ВЛ 6 кВ Ф-1 АО "ДВ РСК".

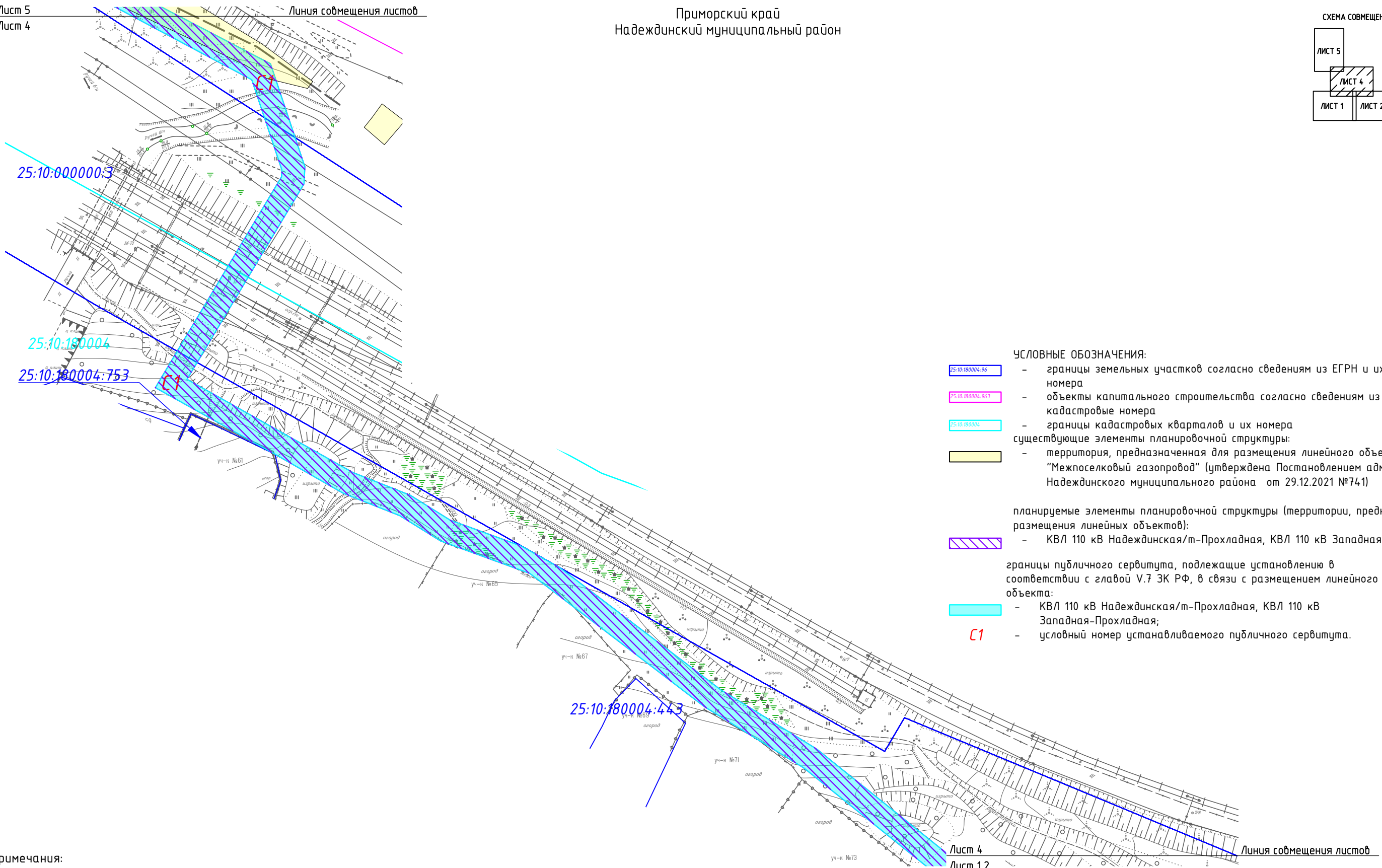
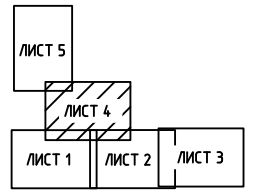
- границы публичного сервитута, подлежащие установлению в соответствии с главой V.7 ЗК РФ, в связи с размещением линейного объекта:**
- КВЛ 110 кВ Надеждинская/т-Прохладная, КВЛ 110 кВ Западная-Прохладная;
 - подъезд к ПС 110 кВ Прохладная, проектируемой в составе линейного объекта;
 - ВЛ 110 кВ Западная - Давыдовка;
 - ВЛ 6 кВ Ф-1 АО "ДВ РСК";
 - демонтаж ВЛ 110 кВ;
 - участок для размещения линейного сооружения водоотведения;
 - условный номер устанавливаемого публичного сервитута.



Согласовано	
Взаминвн	
Подп. и дата	
Инд.Н. подл.	

- Примечания:**
1. Система координат МСК-25 зона 1. Система высот Балтийская.
 2. Красные линии, утвержденные в составе проекта планировки территории, отсутствуют. Настоящим проектом межевания территории красные линии не устанавливаются и не изменяются.
 3. Линии отступа от красных линий в целях определения мест допустимого размещения зданий, строений, сооружений, не устанавливаются.
 4. Настоящим проектом межевания не предусматривается образование земельных участков.
 5. Граница территории, применительно к которой осуществляется подготовка проекта межевания не устанавливается.
 6. Объект расположен полностью в границах Надеждинского сельского поселения

						339/Э-ПМТ1			
						Строительство ПС 110 кВ Прохладная с установкой двух трансформаторов 110/35/6 кВ мощностью 40 МВА каждый. Строительство заходов ВЛ 110 кВ Надеждинская/т-Западная в РУ 110 кВ ПС 110 кВ Прохладная одножильным кабелем с сечением жил не менее 800 кв.мм, ориентировочной протяженностью 1,9 км каждый, с образованием КВЛ 110 кВ Надеждинская/т-Прохладная и КВЛ 110 кВ Западная - Прохладная			
Изм.	Кол. уч.	Лист	№ док.	Подп.	Дата	Основная часть проекта межевания территории	Стадия	Лист	Листов
							П	3	5
Разраб.	Геращенко				11.23	Чертеж межевания территории масштаб 1:1000	 000"Томскэлектросетьпроект" Формат А3		
Провер.	Вандышева				11.23				
Н.контр.	Шишков				11.23				



УСЛОВНЫЕ ОБОЗНАЧЕНИЯ:

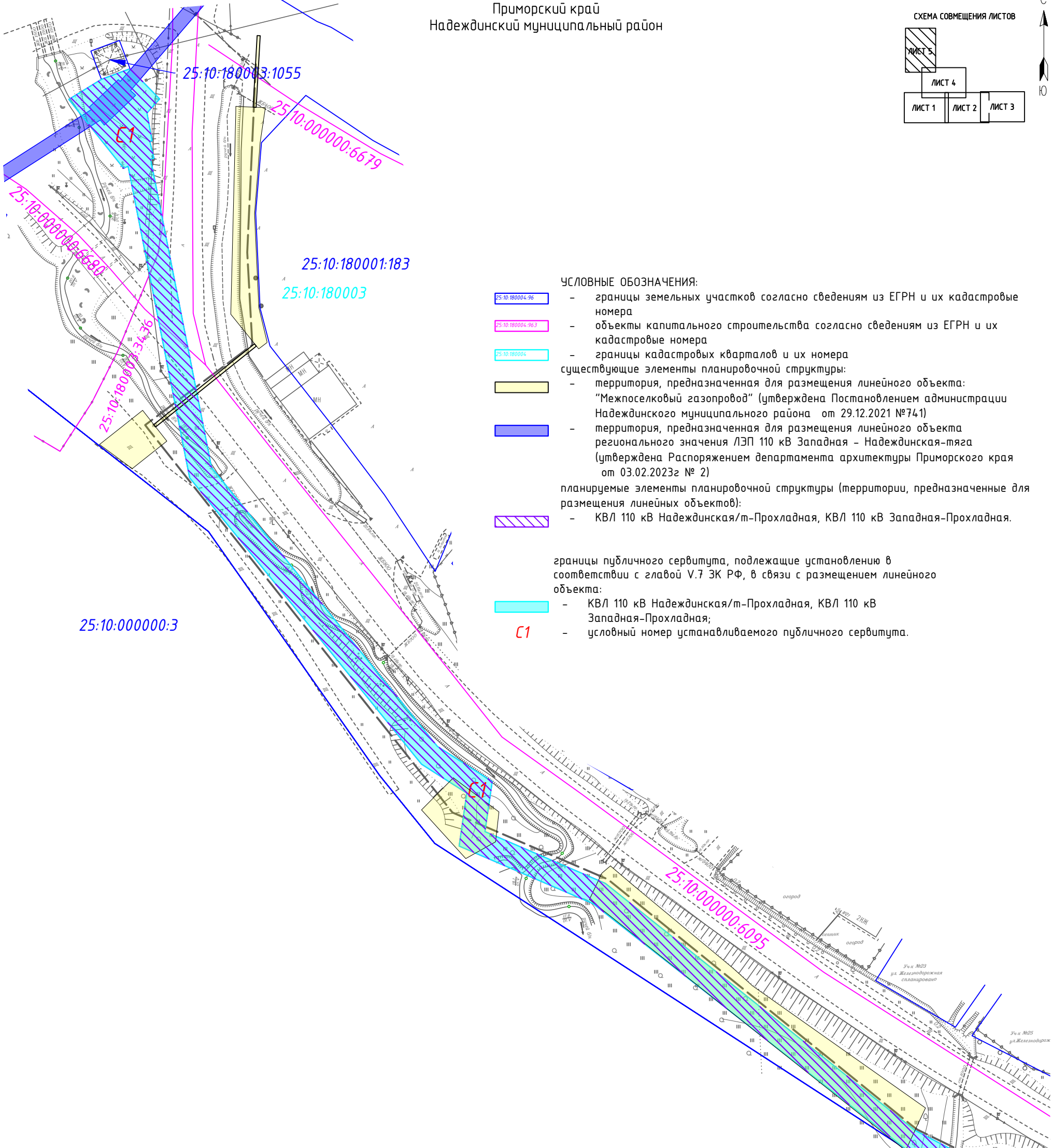
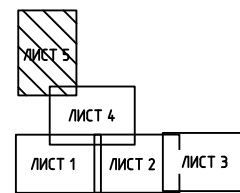
- границы земельных участков согласно сведениям из ЕГРН и их кадастровые номера
- объекты капитального строительства согласно сведениям из ЕГРН и их кадастровые номера
- границы кадастровых кварталов и их номера
- существующие элементы планировочной структуры:
- территория, предназначенная для размещения линейного объекта: "Межпоселковый газопровод" (утверждена Постановлением администрации Надеждинского муниципального района от 29.12.2021 №741)
- планируемые элементы планировочной структуры (территории, предназначенные для размещения линейных объектов):
- КВЛ 110 кВ Надеждинская/т-Прохладная, КВЛ 110 кВ Западная-Прохладная.
- границы публичного сервитута, подлежащие установлению в соответствии с главой V.7 ЗК РФ, в связи с размещением линейного объекта:
- КВЛ 110 кВ Надеждинская/т-Прохладная, КВЛ 110 кВ Западная-Прохладная;
- С1 - условный номер устанавливаемого публичного сервитута.

Согласовано	
Взаминвн	
Подп. и дата	
Инд.Н. подл.	

Примечания:

1. Система координат МСК-25 зона 1. Система высот Балтийская.
2. Красные линии, утвержденные в составе проекта планировки территории, отсутствуют. Настоящим проектом межевания территории красные линии не устанавливаются и не изменяются.
3. Линии отступа от красных линий в целях определения мест допустимого размещения зданий, строений, сооружений, не устанавливаются.
4. Границы земельных участков, образование которых предусмотрено схемой расположения земельного участка или земельных участков на кадастровом плане территории, срок действия которой не истек, отсутствуют.
5. Настоящим проектом межевания не предусматривается образование земельных участков.
6. Граница территории, применительно к которой осуществляется подготовка проекта межевания не устанавливается.
7. Объект расположен полностью в границах Надеждинского сельского поселения

339/Э-ПМТ1					
Строительство ПС 110 кВ Прохладная с установкой двух трансформаторов 110/35/6 кВ мощностью 40 МВА каждый. Строительство заходов ВЛ 110 кВ Надеждинская/т-Западная в РУ 110 кВ ПС 110 кВ Прохладная одножильным кабелем с сечением жил не менее 800 кв.мм, ориентировочной протяженностью 1,9 км каждый, с образованием КВЛ 110 кВ Надеждинская/т-Прохладная и КВЛ 110 кВ Западная - Прохладная					
Изм.	Кол. уч.	Лист	№ док.	Подп.	Дата
Основная часть проекта межевания территории				Стадия	Лист
				П	4
				Листов	5
Разраб.	Геращенко				11.23
Провер.	Вандышева				11.23
Н.контр.	Шишков				11.23
Чертеж межевания масштаб 1:1000				 000"Томскэлектросетьпроект"	
Формат А3					



УСЛОВНЫЕ ОБОЗНАЧЕНИЯ:

- границы земельных участков согласно сведениям из ЕГРН и их кадастровые номера
- объекты капитального строительства согласно сведениям из ЕГРН и их кадастровые номера
- границы кадастровых кварталов и их номера
- существующие элементы планировочной структуры: территория, предназначенная для размещения линейного объекта: "Межпоселковый газопровод" (утверждена Постановлением администрации Надеждинского муниципального района от 29.12.2021 №741)
- территория, предназначенная для размещения линейного объекта регионального значения ЛЭП 110 кВ Западная - Надеждинская-тяга (утверждена Распоряжением департамента архитектуры Приморского края от 03.02.2023г № 2)
- планируемые элементы планировочной структуры (территории, предназначенные для размещения линейных объектов): КВЛ 110 кВ Надеждинская/т-Прохладная, КВЛ 110 кВ Западная-Прохладная.

границы публичного сервитута, подлежащие установлению в соответствии с главой V.7 ЗК РФ, в связи с размещением линейного объекта:

- КВЛ 110 кВ Надеждинская/т-Прохладная, КВЛ 110 кВ Западная-Прохладная;
- C1 - условный номер устанавливаемого публичного сервитута.

Примечания:

1. Система координат МСК-25 зона 1. Система высот Балтийская.
2. Красные линии, утвержденные в составе проекта планировки территории, отсутствуют. Настоящим проектом межевания территории красные линии не устанавливаются и не изменяются.
3. Линии отступа от красных линий в целях определения мест допустимого размещения зданий, строений, сооружений, не устанавливаются.
4. Границы земельных участков, образование которых предусмотрено схемой расположения земельного участка или земельных участков на кадастровом плане территории, срок действия которой не истек, отсутствуют.
5. Настоящим проектом межевания не предусматривается образование земельных участков.
6. Граница территории, применительно к которой осуществляется подготовка проекта межевания не устанавливается.
7. Объект расположен полностью в границах Надеждинского сельского поселения

Линия совмещения листов Лист 5
Лист 4

25:10:180003

Согласовано	
Взаминдл	
Подп. и дата	
Инд.Н. подл.	

339/Э-ПМТ1					
Строительство ПС 110 кВ Прохладная с установкой двух трансформаторов 110/35/6 кВ мощностью 40 МВА каждый. Строительство заходов ВЛ 110 кВ Надеждинская/т-Западная в РУ 110 кВ ПС 110 кВ Прохладная одножильным кабелем с сечением жил не менее 800 кв.мм, ориентировочной протяженностью 1,9 км каждый, с образованием КВЛ 110 кВ Надеждинская/т-Прохладная и КВЛ 110 кВ Западная - Прохладная					
Изм.	Кол. уч.	Лист	№ док.	Подп.	Дата
Основная часть проекта межевания территории				Стадия	Лист
				П	5
				Листов	5
Разраб.	Герашенко		11.23	Чертеж межевания масштаб 1:1000	
Провер.	Вандышева		11.23		
Н.контр.	Шишков		11.23		
				 000"Томскэлектросетьпроект" Формат А3	

Раздел 2. Проект межевания территории. Текстовая часть

Перечень образуемых земельных участков

Настоящим проектом не предусматривается образование земельных участков.

Образование территорий общего пользования проектом планировки территории не предусматривается. Объект расположен вне земель лесного фонда.

Резервирование и (или) изъятие земельных участков для государственных или муниципальных нужд проектом планировки территории не предусматривается.

Перечень кадастровых номеров существующих земельных участков, на которых линейный объект может быть размещен на условиях публичного сервитута, их адреса или описание местоположения приведены в таблице 1.

Таблица 1. Перечень земель и участков, на которых планируется установление публичного сервитута

Условный номер сервитута	Кадастровый номер исходного земельного участка/ кадастрового квартала	Площадь исходного земельного участка, кв.м.	Категория земель	Вид разрешенного использования земельного участка	Адрес/местоположение исходного земельного участка/земель	Вид права на исходный земельный участок/земли Правообладатель исходного земельного участка/земель	Площадь части земельного участка/земель, подлежащая обременению публичным	Кадастровый номер объекта недвижимости, расположенного в участке/Адрес объекта недвижимости
Строительство заходов ВЛ 110 кВ Надеждинская/т – Западная в РУ 110 кВ ПС 110 кВ Прохладная с образованием КВЛ 110 кВ Надеждинская/т – Прохладная и КВЛ 110 кВ Западная – Прохладная								
C1	25:10:180003	-	Земли населенных пунктов	-	Приморский край, Надеждинский муниципальный район, Надеждинское сельское поселение	Государственная собственность на землю не разграничена	2853	-
C1	25:10:000000:3	44360 57	Земли промышленности, энергетики, транспорта, связи, радиовещания, телевидения, информатики, земли для обеспечения космической деятельности, земли обороны, безопасности и земли иного специального назначения	Земли под объектам и транспорта, связи, инженерных коммуникаций	Местоположение установлено относительно ориентира, расположенного в границах участка. Ориентир Приморский край Надеждинский район: 1 участок ЖД ветка Хабаровск-Владивосток от Уссурийского р-на (9194 км) до г.Артема (9249 км); 2 участок ЖД ветка с.В-Надеждинское-Тавричанка; 3 участок ЖД ветка п.Раздольное-войсковая часть. Почтовый адрес ориентира: край Приморский, р-н Надеждинский.	Собственность РФ/Аренда Собственность РФ № 25-1/20-2/2004-426, 07.06.2004 Аренда АО РЖД № 25:10:000000:3-25/001/2020-2 от 03.03.2020	411	25:00:000000:94, 25:10:000000:1073, 25:10:000000:2378, 25:10:000000:4749, 25:10:000000:5114, 25:10:000000:5115, 25:10:000000:5116, 25:10:000000:5120, 25:10:000000:5122, 25:10:000000:5142, 25:10:000000:5144, 25:10:000000:5145, 25:10:000000:5146, 25:10:000000:5147, 25:10:000000:5224, 25:10:000000:5227, 25:10:000000:5300, 25:10:000000:6345, 25:10:011182:71, 25:10:050003:1185, 25:10:180003:2541, 25:10:180003:3436, 25:10:250001:3821, 25:20:020601:135, 25:10:000000:6697, 25:00:000000:31761, 25:00:000000:31770, 25:10:000000:6992, 25:10:180002:2764, 25:10:180003:4718, 25:10:010700:277, 25:10:010700:278

Интв.№подл.	Подп. и дата	Взам.инв.№

Изм.	Кол.уч.	Лист	№док.	Подпись	Дата

339/Э-ПМТ1

Лист

7

C1	25:10:180004		Земли населенных пунктов		Приморский край, Надеждинский муниципальный район, Надеждинское сельское поселение	Государственная собственность на землю не разграничена	3317	
							Итого	6581
Строительство и эксплуатация подъезда к ПС 110 кВ Прохладная								
C2	25:10:180004		Земли населенных пунктов		Приморский край, Надеждинский муниципальный район, Надеждинское сельское поселение		185	
Реконструкция и эксплуатация ВЛ 110 кВ Западная - Давыдовка								
C3	ЕЗП 25:10:000000:69 (25:10:180004:711)	679	Земли населенных пунктов	Под объекты энергетики	Местоположение установлено относительно ориентира, расположенного за пределами участка. Ориентир жилой дом. Участок находится примерно в 1570 м, по направлению на юго-запад от ориентира. Почтовый адрес ориентира: край Приморский, р-н Надеждинский, с. Вольно-Надеждинское, ул. Камышовая, дом 4	Аренда Акционерное общество "Дальневосточная распределительная сетевая компания", ИНН: 2801108200 №25-25-20/009/2010-048 от 24.03.2010	90	
	ЕЗП 25:10:000000:69 (25:10:180004:712)							
	ЕЗП 25:10:000000:69 (25:10:180004:714)							
	ЕЗП 25:10:000000:69 (25:10:180004:715)							
C3	25:10:180004:155	1500	Земли населенных пунктов	Для ведения личного подсобного хозяйства	край Приморский, р-н Надеждинский, с. Вольно-Надеждинское, ул. Ленина, дом 104а	Собственность ФЛ №25-1/20-3/2001-283 от 15.08.2001	68	
C3	25:10:180004:2157	7829	Земли населенных пунктов	Для промышленных целей	Местоположение установлено относительно ориентира, расположенного за пределами участка. Ориентир нежилое здание. Участок находится примерно в 110 м от ориентира по направлению на северо-запад. Почтовый адрес ориентира: Приморский край, Надеждинский район, с. Вольно-Надеждинское, ул. Ленина, 79	Собственность общество с ограниченной ответственностью дорожно-строительное "Надеждинское", ИНН: 2521004618 №25:10:180004:2157-25/059/2022 -1 от 08.02.2022	242	

Изм.	Кол.уч.	Лист	№док.	Подпись	Дата

						339/Э-ПМТ1	Лист
							8

СЗ	25:10:180004:96	39687	Земли населенных пунктов	Для сельскохозяйственного использования	Местоположение установлено относительно ориентира, расположенного в границах участка. Ориентир здание. Почтовый адрес ориентира: край Приморский, р-н Надеждинский, с. Вольно-Надеждинское, ул. Ленина, дом 77.	Собственность Открытое акционерное общество "Надеждинскагропромимия", ИНН: 2521001286 №25-25-20/003/2007-389 от 05.04.2007	2386	
СЗ	25:10:180004:1834	6000	Земли населенных пунктов	Магазины	Местоположение установлено относительно ориентира, расположенного за пределами участка. Ориентир жилой дом. Участок находится примерно в 350 м, по направлению на юго-восток от ориентира. Почтовый адрес ориентира: Приморский край, р-н Надеждинский, с Вольно-Надеждинское, ул Лазо, д 66.	Аренда Обществу с ограниченной ответственностью "НАПХ-ЛОГИСТИК", ИНН: 2521016388 Аренда № 25:10:180004:1834-25/059/2020-1 от 09.12.2020	631	
СЗ	25:10:011400:1176	317	Земли населенных пунктов	благоустройство территории (код 12.0.2)	Приморский край, Надеждинский р-н, п Новый, ул Ленина, д 21, местоположение установлено относительно ориентира, расположенного за пределами границ земельного участка. Ориентир - нежилое здание. Участок находится примерно в 753 метрах от ориентира по направлению на юго-запад.	Аренда АО "КРДВ" 19.07.2023 по 24.06.2085 Субаренда ООО "ДНС Сити" с 28.08.2023 по 31.12.2043	39	25:10:000000:6697 Приморский край, Надеждинский р-н, с. Вольно-Надеждинское, от пересечения с автомобильной дорогой регионального значения "Хабаровск-Владивосток-п.Новый" до пересечения с автомобильной дорогой общего пользования местного значения, расположенной по ул. Дачная в с. Вольно-Надеждинское

Инва. №подл.	Подп. и дата	Взам. инв. №

Изм.	Кол.уч.	Лист	№док.	Подпись	Дата

339/Э-ПМТ1

Лист

9

СЗ	25:10:011400:1173	1410	Земли населенных пунктов	благоустройство территории (код 12.0.2)	Приморский край, Надеждинский р-н, п. Новый, в районе ул. Ленина, д.16а	Аренда Акционерное общество "Корпорация развития Дальнего Востока и Арктики" (АО "КРДВ"), ИНН: 7723356562 №25:10:011400:1173-25/059/2023-1 от 07.06.2023 Субаренда ООО "ДНС Сити" с 30.06.2023 по 31.12.2043	440	25:10:000000:5300, 25:10:000000:6697 Приморский край, р-н Надеждинский, п. Новый, местоположение установлено относительно ориентира, расположенного за пределами участка, ориентир электростанция, участок находится примерно в 60 м по направлению на юго-запад, адрес ориентира: Приморский край, р-н Надеждинский, п. Новый
СЗ	25:10:180004		Земли населенных пунктов		Приморский край, Надеждинский муниципальный район, Надеждинское сельское поселение	Государственная собственность на земле не разграничена	1949	
СЗ	25:10:011400:1178	770	Земли населенных пунктов	благоустройство территории (код 12.0.2)	Приморский край, Надеждинский р-н, п. Новый, ул. Ленина, д.21, местоположение установлено относительно ориентира, расположенного за пределами границ земельного участка. Ориентир - нежилое здание. Участок находится примерно в 325 метрах от ориентира по направлению на юго-запад	Аренда АО "КРДВ" с 19.07.2023 по 24.06.2085 Субаренда ООО "ДНС Сити" с 28.08.2023 по 31.12.2043	58	25:10:000000:5300, 25:10:000000:6697 Приморский край, Надеждинский р-н, с. Вольно-Надеждинское, от пересечения с автомобильной дорогой регионального значения "Хабаровск-Владивосток-п.Новый" до пересечения с автомобильной дорогой общего пользования местного значения, расположенной по ул.Дачная в с.Вольно-Надеждинское

Инва.№подл.	Подп. и дата	Взам. инв. №

Изм.	Кол.уч.	Лист	№док.	Подпись	Дата

339/Э-ПМТ1

Лист

10

СЗ	25:10:000000:3	44360 57	Земли промышленности, энергетик и, транспорта, связи, радиовещания, телевидения, информатики, земли для обеспечения космической деятельности, земли обороны, безопасности и земли иного специального назначения	Земли под объектам и транспорта, связи, инженерных коммуникаций	Местоположение установлено относительно ориентира, расположенного в границах участка. Ориентир Приморский край Надеждинский район: 1 участок ЖД ветка Хабаровск-Владивосток от Уссурийского р-на (9194 км) до г.Артема (9249 км); 2 участок ЖД ветка с.В-Надеждинское-Тавричанка; 3 участок ЖД ветка п.Раздольное-войсковая часть. Почтовый адрес ориентира: край Приморский, р-н Надеждинский.	Собственность РФ/Аренда Собственность РФ № 25-1/20-2/2004-426, 07.06.2004 Аренда АО РЖД № 25:10:000000:0:3-25/001/2020-2 от 03.03.2020	2196	25:00:000000:94, 25:10:000000:1073, 25:10:000000:2378, 25:10:000000:4749, 25:10:000000:5114, 25:10:000000:5115, 25:10:000000:5116, 25:10:000000:5120, 25:10:000000:5122, 25:10:000000:5142, 25:10:000000:5144, 25:10:000000:5145, 25:10:000000:5146, 25:10:000000:5147, 25:10:000000:5224, 25:10:000000:5227, 25:10:000000:5300, 25:10:000000:6345, 25:10:011182:71, 25:10:050003:1185, 25:10:180003:2541, 25:10:180003:3436, 25:10:250001:3821, 25:20:020601:135, 25:10:000000:6697, 25:00:000000:31761, 25:00:000000:31770, 25:10:000000:6992, 25:10:180002:2764, 25:10:180003:4718, 25:10:010700:277, 25:10:010700:278	
СЗ	25:10:180003:1188	48533	Земли населенных пунктов	Эксплуатация земельного участка под производственную базу	Местоположение установлено относительно ориентира, расположенного в границах участка. Почтовый адрес ориентира: край Приморский, р-н Надеждинский, с. Вольно-Надеждинское, ул. Строителей, дом 10А	Собственность ФЛ № 25-25-07/022/2014-590 от 24.12.2014	103	25:10:180002:1710, 25:10:180002:1753, 25:10:180003:2458, 25:10:180003:2478, 25:10:180003:2490, 25:10:180003:2585 Приморский край, с.Вольно-Надеждинское Надеждинского района, ул.Строителей, 10А	
СЗ	25:10:180003:1089	25915	Земли населенных пунктов	Склад	Местоположение установлено относительно ориентира, расположенного за пределами участка. Ориентир здание. Участок находится примерно в 80 м, по направлению на юг от ориентира. Почтовый адрес ориентира: край Приморский, р-н Надеждинский, с. Вольно-Надеждинское, ул. Строителей, дом 10	Собственность ФЛ № 25:10:180003:1089-25/006/2020-1 от 03.06.2020	697	данные отсутствуют	
СЗ	25:10:180003		Земли населенных пунктов		Приморский край, Надеждинский муниципальный район, Надеждинское сельское поселение	Государственная собственность на землю не разграничена	835		
							Итого	9734	

Реконструкция ВЛ 6 кВ Ф-15 АО «ДРСК»

Изм.	Кол.уч.	Лист	№док.	Подпись	Дата

Изм.	Кол.уч.	Лист	№док.	Подпись	Дата

339/Э-ПМТ1

Лист

11

Формат А4

C4	25:10:180003		Земли населенных пунктов		Приморский край, Надеждинский муниципальный район, Надеждинское сельское поселение	Государственная собственность на землю не разграничена	25	
C4	25:10:180004:96	39687	Земли населенных пунктов	Для сельскохозяйственного использования	Местоположение установлено относительно ориентира, расположенного в границах участка. Ориентир здание. Почтовый адрес ориентира: край Приморский, р-н Надеждинский, с. Вольно-Надеждинское, ул. Ленина, дом 77.	Собственность открытое акционерное общество "Надеждинска гропромхимия", ИНН: 2521001286 № 25-25-20/003/2007-389 от 05.04.2007	1186	
Итого							1211	

Реконструкция ВЛ 6 кВ Ф-1 АО «ДВ РСК»

C5	25:10:180003:1188	48533	Земли населенных пунктов	Эксплуатация земельного участка под производственную базу	Местоположение установлено относительно ориентира, расположенного в границах участка. Почтовый адрес ориентира: край Приморский, р-н Надеждинский, с. Вольно-Надеждинское, ул. Строителей, дом 10А	Собственность ФЛ № 25-25-07/022/2014-590 от 24.12.2014	297	25:10:180002:1710, 25:10:180002:1753, 25:10:180003:2458, 25:10:180003:2478, 25:10:180003:2490, 25:10:180003:2585 Приморский край, с. Вольно-Надеждинское Надеждинского района, ул. Строителей, 10А
C5	25:10:180003		Земли населенных пунктов		Приморский край, Надеждинский муниципальный район, Надеждинское сельское поселение	Государственная собственность на землю не разграничена	577	
Итого							874	

Демонтаж ВЛ 110 кВ Западная – Давыдовка

C6	25:10:180004:96	39687	Земли населенных пунктов	Для сельскохозяйственного использования	Местоположение установлено относительно ориентира, расположенного в границах участка. Ориентир здание. Почтовый адрес ориентира: край Приморский, р-н Надеждинский, с. Вольно-Надеждинское, ул. Ленина, дом 77.	Собственность открытое акционерное общество "Надеждинска гропромхимия", ИНН: 2521001286 № 25-25-20/003/2007-389 от 05.04.2007	126	
----	-----------------	-------	--------------------------	---	---	---	-----	--

Индв. №подл.	
Подп. и дата	
Взам. инв. №	

Изм.	Кол.уч.	Лист	№док.	Подпись	Дата	339/Э-ПМТ1	Лист 12
------	---------	------	-------	---------	------	------------	------------

С6	25:10:000000:3	44360 57	Земли промышленности, энергетики, транспорта, связи, радиовещания, телевидения, информатики, земли для обеспечения космической деятельности, земли обороны, безопасности и земли иного специального назначения	Земли под объектами транспорта, связи, инженерных коммуникаций	Местоположение установлено относительно ориентира, расположенного в границах участка. Ориентир Приморский край Надеждинский район: 1 участок ЖД ветка Хабаровск-Владивосток от Уссурийского р-на (9194 км) до г.Артема (9249 км); 2 участок ЖД ветка с.В-Надеждинское-Тавричанка; 3 участок ЖД ветка п.Раздольное-войсковая часть. Почтовый адрес ориентира: край Приморский, р-н Надеждинский.	Собственность РФ/Аренда Собственность РФ № 25-1/20-2/2004-426, 07.06.2004 Аренда АО РЖД № 25:10:000000:3-25/001/2020-2 от 03.03.2020	692	25:00:000000:94, 25:10:000000:1073, 25:10:000000:2378, 25:10:000000:4749, 25:10:000000:5114, 25:10:000000:5115, 25:10:000000:5116, 25:10:000000:5120, 25:10:000000:5122, 25:10:000000:5142, 25:10:000000:5144, 25:10:000000:5145, 25:10:000000:5146, 25:10:000000:5147, 25:10:000000:5224, 25:10:000000:5227, 25:10:000000:5300, 25:10:000000:6345, 25:10:011182:71, 25:10:050003:1185, 25:10:180003:2541, 25:10:180003:3436, 25:10:250001:3821, 25:20:020601:135, 25:10:000000:6697, 25:00:000000:31761, 25:00:000000:31770, 25:10:000000:6992, 25:10:180002:2764, 25:10:180003:4718, 25:10:010700:277, 25:10:010700:278
С6	25:10:180003		Земли населенных пунктов		Приморский край, Надеждинский муниципальный район, Надеждинское сельское поселение		115	
С6	25:10:180004		Земли населенных пунктов		Приморский край, Надеждинский муниципальный район, Надеждинское сельское поселение		714	
С6	25:10:180003:1188	48533	Земли населенных пунктов	Эксплуатация земельного участка под производственную базу	Местоположение установлено относительно ориентира, расположенного в границах участка. Почтовый адрес ориентира: край Приморский, р-н Надеждинский, с. Вольно-Надеждинское, ул. Строителей, дом 10А	Собственность ФЛ Собственность ФЛ № 25-25-07/022/2014-590 от 24.12.2014	14	25:10:180002:1710, 25:10:180002:1753, 25:10:180003:2458, 25:10:180003:2478, 25:10:180003:2490, 25:10:180003:2585 Приморский край, с.Вольно-Надеждинское Надеждинского района, ул.Строителей, 10А

Инва.№подл.	Подп. и дата	Взам. инв. №

Изм.	Кол.уч.	Лист	№док.	Подпись	Дата	339/Э-ПМТ1	Лист
							13

С6	ЕЗП 25:10:000000:69	679	Земли населенных пунктов	Под объекты энергетик и	Местоположение установлено относительно ориентира, расположенного за пределами участка. Ориентир жилой дом. Участок находится примерно в 1570 м, по направлению на юго-запад от ориентира. Почтовый адрес ориентира: край Приморский, р-н Надеждинский, с. Вольно-Надеждинское, ул. Камышовая, дом 4	Аренда Акционерное общество "Дальневосточная распределительная сетевая компания", ИНН: 2801108200 №25-25-20/009/2010-048 от 24.03.2010 Аренда	17	
						Итого	1678	
Участок для размещения линейного сооружения водоотведения								
С7	25:10:180004		Земли населенных пунктов		Приморский край, Надеждинский муниципальный район, Надеждинское сельское поселение		731	
						Итого	731	

Перечень координат характерных точек образуемых земельных участков

Настоящим проектом не предусматривается образование земельных участков. Перевода земельного участка из состава земель одной категории в другую не требуется.

Сведения о границах территории, применительно к которой осуществляется подготовка проекта межевания

Границы территории, применительно к которой осуществляется подготовка проекта межевания, устанавливаются по границам образуемых земельных участков (п.21 Постановления Правительства РФ от 12 мая 2017 г. N 564 "Об утверждении Положения о составе и содержании документации по планировке территории, предусматривающей размещение одного или нескольких линейных объектов").

В связи с тем, что проектом межевания не предусмотрено образование земельных участков, данная граница не устанавливается.

Вид разрешенного использования образуемых земельных участков

Настоящим проектом не предусматривается образование земельных участков.

Взам. инв. №	
Подп. и дата	
Инв. №подл.	

										339/Э-ПМТ1	Лист
Изм.	Кол.уч.	Лист	№док.	Подпись	Дата						14

Перечень координат границ публичных сервитутов, подлежащих установлению

При подготовке проекта межевания территории в соответствии с техническим заданием был выполнен комплексный анализ территории в части определения оптимального способа оформления прав на территорию, необходимую для размещения (зону размещения) объекта «Строительство ПС 110 кВ Прохладная с установкой двух трансформаторов 110/35/6 кВ мощностью 40 МВА каждый. Строительство заходов ВЛ 110 кВ Надеждинская/т-Западная в РУ 110 кВ ПС 110 кВ Прохладная одножильным кабелем с сечением жил не менее 800 кв.мм, ориентировочной протяженностью 1,9 км каждый, с образованием КВЛ 110 кВ Надеждинская/т-Прохладная и КВЛ 110 кВ Западная – Прохладная» (далее – Объект). Объект представляет собой линейные объекты электросетевого хозяйства (КВЛ 110 кВ) и их неотъемлемую технологическую часть ПС 110 кВ Прохладная.

В подпункте 8 пункта 4 статьи 23 Земельного кодекса Российской Федерации указано, что публичный сервитут может устанавливаться для использования земельного участка в целях, предусмотренных статьей 39.37 ЗК РФ, в том числе в целях строительства, реконструкции, эксплуатации, капитального ремонта объектов электросетевого хозяйства, их неотъемлемых технологических частей, если указанные объекты являются объектами регионального значения (статья 39.37 подпункт 1 ЗК РФ) и для реконструкции, капитального ремонта участков (частей) инженерных сооружений, являющихся линейными объектами (статья 39.37 подпункт 6 ЗК РФ).

Для целей строительства объекта электросетевого хозяйства – электрической ПС 110 кВ Прохладная распоряжением Министерства имущественных и земельных отношений Приморского края №8-рс от 12 апреля 2023 года установлен публичный сервитут площадью 10220 кв. м, сроком на 49 лет установлен в отношении земель государственная собственность на которые не разграничена, в границах кадастрового квартала 25:10:180004.

Для строительства Объекта проектом межевания предусмотрено:

1. Установление публичного сервитута (С1) в соответствии с действующим законодательством на срок 10 лет (статья 39.37 подпункт 1, статья 39.45 подпункт 1 Земельного кодекса Российской Федерации) для строительства и эксплуатации КВЛ 110 кВ Надеждинская/т-Прохладная и КВЛ 110 кВ Западная – Прохладная.

2. Установление публичного сервитута (С2) в соответствии с действующим законодательством на срок до 3-х лет (статья 39.37 подпункт 1, статья 39.45 подпункт 1 Земельного кодекса Российской Федерации) для строительства и эксплуатации подъезда к ПС 110 кВ Прохладная либо оформление разрешения на размещение подъезда без

Взам.инв.№								Лист
Подп. и дата		339/Э-ПМТ1						15
Инв.№подл.		Изм.	Кол.уч.	Лист	№док.	Подпись	Дата	

предоставления земельных участков и оформления сервитутов на данную территорию (п.12 Постановления Правительства РФ от 3 декабря 2014 г. N 1300 "Об утверждении перечня видов объектов, размещение которых может осуществляться на землях или земельных участках, находящихся в государственной или муниципальной собственности, без предоставления земельных участков и установления сервитутов").

3. Установление публичного сервитута (С3) в соответствии с действующим законодательством на срок 10 лет (статья 39.37 подпункт 6, статья 39.45 подпункт 1 Земельного кодекса Российской Федерации) для реконструкции и эксплуатации ВЛ 110 кВ Западная - Давыдовка.

4. Установление публичного сервитута (С4) в соответствии с действующим законодательством на срок 10 лет (статья 39.37 подпункт 6, статья 39.45 подпункт 4 Земельного кодекса Российской Федерации) для реконструкции ВЛ 6 кВ Ф-15 АО «ДРСК».

5. Установление публичного сервитута (С5) в соответствии с действующим законодательством на срок 10 лет (статья 39.37 подпункт 6, статья 39.45 подпункт 4 Земельного кодекса Российской Федерации) для реконструкции ВЛ 6 кВ Ф-1 АО «ДВ РСК».

6. Установление публичного сервитута (С6) в соответствии с действующим законодательством на срок реконструкции участков (частей) инженерных сооружений, являющихся линейными объектами, определяемый проектом организации строительства Объекта, (статья 39.37 подпункт 6, статья 39.45 подпункт 4 Земельного кодекса Российской Федерации) для демонтажа ВЛ 110 кВ Западная – Давыдовка.

7. Установление публичного сервитута (С7) в соответствии с действующим законодательством на срок до 3-х лет (статья 39.37 подпункт 1, статья 39.45 подпункт 1 Земельного кодекса Российской Федерации) для строительства ПС 110 кВ Прохладная либо оформление разрешения на размещение линейных сооружений водоотведения без предоставления земельных участков и оформления сервитутов на данную территорию (п.3 Постановления Правительства РФ от 3 декабря 2014 г. N 1300 "Об утверждении перечня видов объектов, размещение которых может осуществляться на землях или земельных участках, находящихся в государственной или муниципальной собственности, без предоставления земельных участков и установления сервитутов").

Границы публичных сервитутов определены в соответствии с устанавливаемыми документацией по планировке территории границами зоны планируемого размещения объекта (статья 39.41 пункт 6 Земельного кодекса Российской Федерации).

Сведения о границах публичных сервитутов, содержащих перечень координат характерных точек этих границ в системе координат, используемой для ведения Единого

Взам.инв.№	
Подп. и дата	
Инв.№подл.	

						339/Э-ПМТ1	Лист
							16
Изм.	Кол.уч.	Лист	№док.	Подпись	Дата		

государственного реестра недвижимости МСК-25 (зона 1) представлены в Таблицах 2-8.

Таблица 2

Каталог координат характерных точек границ публичного сервитута (С1) для строительства и эксплуатации КВЛ 110 кВ Надеждинская/т-Прохладная и КВЛ 110 кВ Западная – Прохладная

Номера точек контура	Координаты, м	
	X	Y
1	2	3
1	387466.89	1404300.49
2	387471.60	1404293.14
3	387500.40	1404209.04
4	387520.05	1404120.76
5	387535.54	1404087.15
6	387521.21	1404040.55
7	387568.37	1403981.74
8	387584.02	1403956.40
9	387616.02	1403914.23
10	387621.68	1403904.20
11	387628.55	1403885.35
12	387635.08	1403874.87
13	387641.05	1403859.81
14	387665.53	1403816.24
15	387716.87	1403846.98
16	387721.34	1403847.21
17	387748.41	1403838.17
18	387784.35	1403769.06
19	387847.43	1403689.97
20	387860.65	1403659.24
21	387873.45	1403661.10
22	387882.39	1403647.10
23	387953.57	1403589.47
24	388031.76	1403574.03
25	388032.28	1403573.90
26	388032.50	1403574.78
27	388036.82	1403573.72
28	388036.97	1403574.31
29	388044.07	1403572.99
30	388047.66	1403576.22
31	388055.36	1403568.66
32	388052.66	1403561.36
33	388047.54	1403553.04
34	388029.94	1403567.04
35	388030.50	1403568.16
36	387950.95	1403583.88
37	387877.86	1403643.05
38	387870.48	1403654.60
39	387856.96	1403652.64
40	387842.23	1403686.86
41	387779.74	1403766.48
42	387744.21	1403833.25
43	387720.51	1403841.16

Взам. инв. №	
Подп. и дата	
Инв. №подл.	

Изм.	Кол.уч.	Лист	№ док.	Подпись	Дата

339/Э-ПМТ1

44	387718.68	1403841.06
45	387663.32	1403807.92
46	387645.81	1403839.40
47	387635.62	1403857.23
48	387629.70	1403872.16
49	387623.07	1403882.85
50	387614.52	1403906.32
51	387579.47	1403952.27
52	387563.45	1403978.29
53	387514.54	1404039.28
54	387529.13	1404086.72
55	387514.34	1404118.83
56	387494.61	1404207.41
57	387466.16	1404290.52
58	387461.42	1404297.93
1	387466.89	1404300.49

Таблица 3

Каталог координат характерных точек границ публичного сервитута (С2) для строительства и эксплуатации подъезда к ПС 110 кВ Прохладная

Номера точек контура	Координаты, м	
	X	Y
1	387406.05	1404329.90
2	387412.47	1404314.56
3	387411.17	1404313.98
4	387408.61	1404315.39
5	387406.67	1404315.20
6	387399.22	1404333.09
7	387400.08	1404333.44
8	387401.21	1404333.43
9	387402.23	1404333.02
10	387402.96	1404332.35
11	387403.60	1404331.62
12	387404.32	1404330.98
1	387406.05	1404329.90
13	387387.24	1404374.85
14	387391.70	1404364.19
15	387390.82	1404360.54
16	387389.05	1404357.91
17	387381.69	1404375.29
18	387383.28	1404375.88
19	387384.59	1404380.38
13	387387.24	1404374.85

Изм.	Кол.уч.	Лист	№ док.	Подпись	Дата	Инв. №подл.	Подп. и дата	Взам. инв. №

						339/Э-ПМТ1		Лист
								18

Таблица 4

Каталог координат характерных точек границ публичного сервитута (С3) для реконструкции и эксплуатации ВЛ 110 кВ Западная – Давыдовка

Номера точек контура	Координаты, м	
	X	Y
1	2	3
1	387391.06	1404298.64
2	387338.83	1404046.68
3	387326.68	1404049.20
4	387378.54	1404297.34
5	387305.39	1404457.84
6	387302.30	1404458.62
7	387305.24	1404470.25
8	387308.39	1404469.46
9	387332.08	1404486.78
10	387323.58	1404498.40
11	387353.26	1404520.11
12	387361.76	1404508.48
13	387433.68	1404561.07
14	387458.87	1404683.00
15	387470.63	1404680.57
16	387444.26	1404554.01
17	387430.03	1404543.60
18	387367.15	1404497.62
19	387374.76	1404487.21
20	387344.08	1404464.77
21	387336.46	1404475.19
22	387317.07	1404461.01
23	387382.66	1404317.08
1	387391.06	1404298.64

Таблица 5

Каталог координат характерных точек границ публичного сервитута (С4) для реконструкции ВЛ 6 кВ
Ф-15 АО «ДРСК»

Номера точек контура	Координаты, м	
	X	Y
1	2	3
1	387410.54	1404251.85
2	387433.34	1404284.91
3	387438.62	1404282.99
4	387450.56	1404281.77
5	387461.21	1404286.46
6	387457.82	1404296.24
7	387452.76	1404298.07
8	387446.16	1404300.47
9	387409.11	1404313.90
10	387407.21	1404313.77

Взам. инв. №	
Подп. и дата	
Инв. №подл.	

Изм.	Колуч.	Лист	№док.	Подпись	Дата

339/Э-ПМТ1

Лист

19

Формат А4

11	387415.60	1404291.34
12	387425.54	1404287.73
13	387403.95	1404256.39
14	387410.54	1404251.84
1	387410.54	1404251.85

Таблица 6

Каталог координат характерных точек границ публичного сервитута (С5) для реконструкции ВЛ 6 кВ

Ф-1 АО «ДВ РСК»

Номера точек контура	Координаты, м	
	X	Y
1	2	3
1	387452.97	1404595.82
2	387482.49	1404545.22
3	387489.40	1404549.26
4	387458.35	1404602.48
5	387455.41	1404607.52
1	387452.97	1404595.82
6	387446.45	1404622.87
7	387435.43	1404641.76
8	387425.13	1404658.75
9	387418.22	1404654.72
10	387428.56	1404637.67
11	387444.03	1404611.15
6	387446.45	1404622.87

Таблица 7

Каталог координат характерных точек границ публичного сервитута (С6) для демонтажа ВЛ 110 кВ

Западная – Давыдовка

Номера точек контура	Координаты, м	
	X	Y
1	2	3
1	387420.36	1404439.29
2	387411.53	1404455.16
3	387430.03	1404543.60
4	387444.26	1404554.01
1	387420.36	1404439.29
5	387398.57	1404334.67
6	387391.06	1404298.64
7	387382.66	1404317.08
8	387390.47	1404354.44
5	387398.57	1404334.67

Взам. инв. №	
Подп. и дата	
Инв. №подл.	

Изм.	Кол.уч.	Лист	№док.	Подпись	Дата

339/Э-ПМТ1

Лист
20

Таблица 8

Каталог координат характерных точек границ публичного сервитута (С7) для демонтажа ВЛ 110 кВ

Западная – Давыдовка

Номера точек контура	Координаты, м	
	X	Y
1	2	3
1	387485.08	1404309.01
2	387488.13	1404298.32
3	387472.22	1404291.31
4	387471.60	1404293.14
5	387466.89	1404300.49
1	387485.08	1404309.01
6	387461.41	1404297.92
7	387466.16	1404290.52
8	387466.71	1404288.89
9	387461.21	1404286.46
10	387457.82	1404296.24
6	387461.41	1404297.92
11	387413.39	1404312.35
12	387409.11	1404313.90
13	387407.21	1404313.77
14	387406.67	1404315.20
15	387408.61	1404315.39
16	387411.17	1404313.98
17	387412.47	1404314.56
11	387413.39	1404312.35
18	387399.22	1404333.09
19	387389.05	1404357.91
20	387390.82	1404360.54
21	387391.70	1404364.19
22	387406.05	1404329.90
23	387404.32	1404330.98
24	387403.60	1404331.62
25	387402.96	1404332.35
26	387402.23	1404333.02
27	387401.21	1404333.43
28	387400.08	1404333.44
18	387399.22	1404333.09
29	387381.69	1404375.29
30	387373.03	1404393.48
31	387349.60	1404436.32
32	387353.27	1404438.83
33	387377.24	1404395.68
34	387384.59	1404380.38

Взам. инв. №	
Подп. и дата	
Инв. №подл.	

Изм.	Колуч.	Лист	№док.	Подпись	Дата

339/Э-ПМТ1

Лист

21

35	387383.28	1404375.88
29	387381.69	1404375.29
29	387381.69	1404375.29

Инв.№подл.	Подп. и дата	Взам. инв. №					339/Э-ПМТ1	Лист
								22
Изм.	Колуч.	Лист	№док.	Подпись	Дата			